

2018

Hausbootferien in Europa
ohne Führerschein

LOCABOAT holidays®

Und der Weg wird zum Ziel



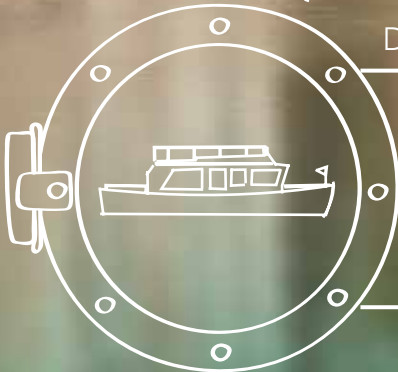
NEU

Entdecken Sie die
PÉNICHETTE ÉVOLUTION®

LOCABOAT holidays®

Und der Weg wird zum Ziel

Tradition



DIE NEUE PÉNICHETTE ÉVOLUTION®

Die Pénichette Evolution® kombiniert das Beste der bereits existierenden Pénichettes®: Wendigkeit, eine wunderbare Heckterrasse, einen doppelten Steuerstand innen und außen sowie zahlreiche Verstaumöglichkeiten an Bord.

INHALT

LOCABOAT UND SIE

- 04 Europa mit der Pénichette®
- 06 Gehen Sie an Bord mit Locaboat
- 08 Kurs auf Ihre Urlaubswünsche
- 10 7 gute Gründe für einen Hausbooturlaub mit Locaboat



UNSERE SCHÖNSTEN REISEZIELE

FRANKREICH

- 14 Canal du Midi und Camargue
- 18 Südwesten
- 20 Oberer Lot
- 22 Burgund, Loire und Nivernais
- 28 Südburgund, Saône und Franche-Comté
- 32 Elsass-Lothringen und Ardennen
- 34 Bretagne



DEUTSCHLAND

- 36 Müritz, Mecklenburg und Brandenburg

HOLLAND

- 42 Süd- und Nordholland, Amsterdam

IRLAND

- 44 Shannon und Erne

ITALIEN

- 46 Lagune von Venedig

POLEN

- 48 Masurische Seenplatte



UNSERE FLOTTE IM DETAIL

- 52 Pénichette Évolution® **DIE NEUE**
- 54 Pénichette Classique®
- 56 Pénichette Terrasse®
- 58 Pénichette Flying Bridge®
- 62 Europa & Linssen Boote
- 66 Bootfinder
- 67 Die wichtigsten Informationen für Ihre Reise



EUROPA MIT DEM HAUSBOOT

Über 200 Strecken auf den Kanälen, Flüssen und Seen Europas von 24 Abfahrtshäfen aus 



IRLAND
SHANNON & ERNE
DUBLIN

Athlone - Killinure Point

ENGLAND

MECKLENBURG  Fleesensee
 Fürstenberg

HOLLAND
AMSTERDAM
 Loosdrecht

BERLIN
 Ketzin

BRANDENBURG

BELGIEN

DEUTSCHLAND

ARDENNEN
 Pont-à-Bar

ELSASS-LOTHRINGEN
 Lutzelbourg

BRETAGNE
 Rennes
 St-Martin sur Oust

PARIS
FRANKREICH
 Joigny

 Briare
 Corbigny

 Scey-sur-Saône

BURGUND, LOIRE NIVERNAIS
 Dompierre

BURGUND SAÔNE
 St-Léger

SCHWEIZ

 Mâcon
LYON

OBERES LOT-TAL
 Cahors

LAGUNE VON VENEDIG
ITALIEN
VENEDIG
 Chioggia

BORDEAUX

BAÏSE-UND LOT-TAL
 Agen
 Valence sur-Baïse

MIDI CAMARGUE
TOULOUSE MONTPELLIER
 Negra
 Lattes
 Argens

SPANIEN



Genießen Sie einen
erholsamen Hausbooturlaub:
entspannt navigieren!



BUCHEN SIE IHR HAUSBOOT

Wählen Sie **Ihr Boot je nach Größe der Mannschaft und dem gewünschten Komfort**. Unsere Reservierungsmitarbeiter beraten Sie gern hinsichtlich Fahrgebiet und Reisedaten, und sind Ihnen bei der Buchung behilflich.



PLANEN SIE IHR HAUSBOOTERLEBNIS

Zur Vorbereitung Ihres Hausbooturlaubs stehen Ihnen unsere **detaillierten Streckenvorschläge** zur Verfügung. Das **Kapitänshandbuch**, das Ihnen zugeschickt wird, enthält alle wichtigen Informationen zu Ihrem Boot (Handhabung, Ausstattung, Inventarliste) und zur Navigation. Sie können **zahlreiche Leistungen im Voraus reservieren**, die von Ihrem Abfahrtshafen organisiert werden (Fahrradverleih, Einkaufsservice, WLAN-Box ...).



LEINEN LOS UND AHOI

An Ihrem Abfahrtshafen werden Sie von **erfahrenen**, häufig mehrsprachigen **Mitarbeitern** empfangen, die Ihnen Tipps und empfehlenswerte Adressen mit auf den Weg geben. Ein Techniker erläutert Ihnen die **Funktion der Ausstattung, des Motors und des Steuerstands**. Im Rahmen der kompetenten **Einweisung lernen Sie innerhalb kürzester Zeit, Ihr Boot zu steuern** und die wichtigsten Manöver durchzuführen. Nun sind Sie bereit, mit Ihrem schwimmenden Domizil auf große Fahrt zu gehen. Ahoi!



Mikolajki

LACS DE MAZURIE

WARSCHAU

POLEN

Noch mehr
Ziele mit unserem
Partner Linssen
Boating Holidays



Gehen Sie

MIT LOCABOAT AN BORD

und entdecken Sie die größte
Flotte von Pénichettes® in Europa



Innovation

DIE NEUE PÉNICHETTE ÉVOLUTION®

Ein Motor, der Diesel- und Hybridantrieb kombiniert, variable Innenräume, einfache Steuerbarkeit ... Die Pénichette Evolution® bietet geballte Leistung auf einem 9,5-m-Boot und technische Innovationen, die zum Komfort der Besatzung beitragen.

Unsere Pénichettes®

DIE NEUE

PÉNICHETTE ÉVOLUTION®

Ein neues Modell, das Tradition und Innovation verbindet: hochwertige Wohnbereiche, Komfort und Variabilität erwarten Sie.



PÉNICHETTE CLASSIQUE®

Unser historisches Modell, das sich trotz Modernisierung den Charme der Schifffahrt von einst bewahrt hat.



PÉNICHETTE TERRASSE®

Eine geräumige, helle Typenreihe, mit seinen verschiedenen Außenbereichen perfekt für Freundesgruppen und Familien.



PÉNICHETTE FLYING BRIDGE®

Optimaler Komfort für die Besatzung dank eines doppelten Innen- und Außensteuerstands.

Unsere Yachten



EUROPA

Eine maritimere Linie, ein geräumiges, modernes Inneres, fortschrittliche Techniken.



LINSSEN

Eines der schönsten Modelle in Europa für Freizeitkapitäne mit einer sehr gepflegten Innenausstattung.

KURS AUF IHRE Urlaubswünsche

STEUERN SIE EINEM ABWECHSLUNGSREICHEN URLAUB ENTGEGEN!

Ob Sie **Fahrradtouren** oder **Angelausflüge** lieben, komplett in die Natur eintauchen wollen, oder **architektonische Schönheiten** entdecken möchten: Bei einem Hausbooturlaub kommt jeder auf seine Kosten. Entdecken Sie die wunderbarsten Landschaften Europas und bewundern Sie denkmalgeschützte **Schlösser, Burgen und Kathedralen** entlang Ihres Wasserweges.

Einheimische Spezialitäten und die **Aromen der Region** zu entdecken ist ebenso köstlich, wie zur Erfrischung in einen **See oder Fluss zu springen!** Nehmen **Sie zu zweit, mit der Familie oder mit Freunden** Kurs auf **typische lokale Feste und Feierlichkeiten**, um einen ganz besonderen Urlaub zu erleben!

Die unterschiedlichsten Freizeitbeschäftigungen lassen keine Langeweile aufkommen: **Die Gelassenheit eines Hausbooturlaubs** ermöglicht es Ihnen, **abwechslungsreiche Aktivitäten** und die **Freuden des Bootfahrens** einfach miteinander zu kombinieren.





7 gute Gründe für EINEN HAUSBOOTURLAUB MIT LOCABOAT

1 REISE AUF EIGENE WEISE

Locaboat Holidays, Erfinder der Pénichette® und Pionier in Sachen führerscheinfreier Hausbooturlaube, bietet seit 40 Jahren eine authentische, komfortable und besonders individuelle Art des Reisens auf dem Wasser. Besonderer Vorteil: Komfort und Reisegepäck haben Sie stets mit dabei.



2 UNTERWEGS ALS KAPITÄN

An Bord Ihres Bootes sind Sie der Kapitän! Genießen Sie die Freiheit und Unabhängigkeit eines Hausbooturlaubs. Weder Bootsführerschein noch Erfahrung sind nötig: Nach der praktischen Einweisung durch unsere Experten übernehmen Sie das Kommando.



3 KOMFORTABLES BORDLEBEN

Aus unserer aus 380 Booten bestehenden Flotte wählen Sie den Bootstyp, der perfekt zu Ihren Urlaubswünschen, der Größe Ihrer Crew und Ihrem Budget passt. Ihr Hausboot ist in jedem Fall komplett und komfortabel ausgestattet, und leicht zu handhaben und zu manövrieren.





7 SERVICE ZUM WOHLFÜHLEN

Von der Beratung, über die Buchung bis zum Empfang am Liegehafen und während der Fahrt: Unser Team steht Ihnen aufmerksam und hilfreich zur Seite. Ob es um Boots- oder Streckenwahl, die besten Sehenswürdigkeiten oder gute Adressen geht, unsere Experten teilen ihr Wissen jederzeit gern mit Ihnen.

6

EUROPA AUF WASSERWEGEN ENTDECKEN

Auf über 200 Strecken entdecken Sie die schönsten Kanäle, Flüsse und Seen Europas. Mit Ihrer Pénichette® erkunden Sie zuverlässig und sicher einzigartige Landschaften, legen frei in der Natur oder an Liegehäfen an, in Nähe historischer Stätten oder malerischer Dörfer.



5

GEMEINSAMES ERLEBEN

Fahrradtouren, Angelausflüge, Badevergnügen, Schleusenmanöver, historische und kulturelle Entdeckungen, Verkostung lokaler Spezialitäten: an Aktivitäten mangelt es während Ihres Hausbooturlaubs wahrlich nicht. Ob Urlaub mit der Familie oder mit Freunden: Sie nehmen unvergessliche Erinnerungen mit nach Hause.



4

EIGENER REISERHYTHMUS

Sie schippern entspannt von Ort zu Ort und verbringen die Tage ganz wie es Ihnen beliebt - gemütlich an Bord oder mit aktiven Entdeckungen an Land. Genießen Sie eine einmalige Urlaubsform, die wie wohl keine andere Abenteuer, Erholung, Naturerlebnisse und heitere Geselligkeit miteinander verbindet.



DIE SCHÖNSTEN Reiseziele

ENTSPANNT DIE SCHÖNSTEN REGIONEN EUROPAS ERFAHREN

Ein Hausbooturlaub mit Locaboat garantiert Ihnen ein **authentisches und sicheres Reiseerlebnis**.

Für den Komfort der Boote, sowie die Qualität im Empfang und Service sind wir zuständig - und blicken dabei seit 1977 auf langjährige Erfahrung zurück - nun sind Sie der Kapitän und haben das Steuer in der Hand!

Entscheiden Sie sich für einen geselligen Urlaub mit der Familie, mit Freunden oder zu zweit – ein tolles Teamerlebnis ist Ihnen gewiss! **Idyllische Landschaften** abseits ausgetretener Pfade werden Sie in jeder Region begeistern. Kulturerbe entdecken, Weinverkostungen, **Natur pur oder auch ein Städtetrip** – was möchten Sie mit Ihrem Hausboot erleben?

Ein Hausbooturlaub mit Locaboat ist **eine originelle Art und Weise, eine Region vom Wasser aus** zu erkunden und zugleich **gemütlich an Bord zu entspannen**. Mit Mietfahrrad - oder eigenem mitgebrachten Rad - entdecken Sie auch etwas weiter entfernt gelegene **Kultur- und Architekturschätze**.

Unsere Streckenvorschläge bieten Ihnen eine erste Orientierung und wir helfen Ihnen gern dabei, **die für Sie am besten passende Route zu finden**. Gastronomie und Wein, Städte und Kultur, Geschichte und Kulturerbe, Natur und Badefreuden – worauf liegt der Fokus Ihrer Reise?

Erleben Sie an Bord unserer Hausboote die schönsten Reiseziele Europas und **genießen Sie Ihren Urlaub in vollen Zügen**.

NUTZEN SIE DIE ORIENTIERUNGSHILFE, UM EINEN HAUSBOOTURLAUB GANZ NACH IHREM GESCHMACK ZU WÄHLEN:



Kulturerbe und
Geschichte



Gastronomie
und Weinkunde



Badefreuden



Kulturelle und
städtische
Highlights

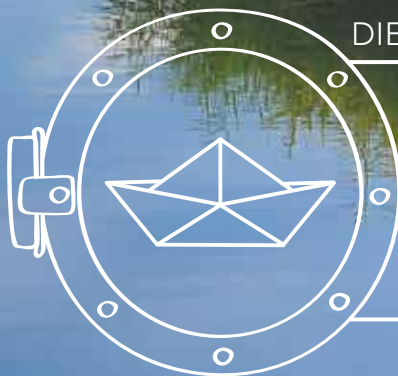


Mitten in
der Natur



emotion

DIE NEUE PÉNICHETTE ÉVOLUTION®



Helligkeit und Komfort, ein sehr leiser Motor, Freude am einfachen Steuern: Dies ist eine Pénichette®, die Anfänger ebenso wie erfahrende Freizeitkapitäne begeistern wird.



LE CANAL DU MIDI

MIDI LAURAGAIS

ABFAHRTSCHAFFEN: NÉGRA

CANAL DU MIDI CANAL LATÉRAL À LA GARONNE

Der **Canal du Midi**, der durch den Seitenkanal zur Garonne verlängert wird, **durchzieht Südfrankreich auf einer Länge von über 500 km**. Die Strecke zwischen mittelalterlichen Ortskernen, Katharedörfern und Abteien beeindruckt mit ihren aufeinanderfolgenden Kunstwerken. Bei der Fahrt auf dem Canal du Midi, der zum **Weltkulturerbe der UNESCO** gehört, wird Sie dieses Werk von Pierre-Paul Riquet begeistern.

Zwischen **Castelnaudary und Toulouse** eröffnet der Canal du Midi ab **Négra** eine Reise durch drei Jahrhunderte. Gen Westen führt die Tour unter hundertjährigen Platanen bis Toulouse. Die von der Garonne durchzogene **rosafarbene Stadt** besitzt ein einzigartiges Kulturerbe, für das die romanische Basilika **Saint-Sernin** exemplarisch ist. Ursprünglich im Jahr 250 errichtet, um die Reliquien des heiligen Saturnin zu beherbergen, wurde sie zu einem der wichtigsten Pilgerzentren im Okzident des Mittelalters. Heute ist sie die **größte erhaltene romanische Kirche Europas**.

Östlich von Négra, in Richtung Carcassonne. An dieser Strecke liegt das zum **UNESCO- Welterbe gehörende Carcassonne**. Umgeben von einer doppelten Wehrmauer mit 52 Türmen und grandiosen Rundblicken, überragt die größte mittelalterliche Festung Europas die Unterstadt.

 Toulouse > 39 km, Carcassonne > 67 km

 Toulouse Matabiau > 41 km + Villeneuve > 1 km

 Villefranche-Lauragais > A61 - E80



FRANKREICH





Lassen Sie sich bezaubern von...

- 1 der **Zitadelle von Carcassonne**
- 2 dem **Schloss von Paraza**
- 3 der **Stadt Narbonne**

MIDI MINERVOIS ABFAHRTSHAFEN: ARGENS



CANAL DU MIDI BASSIN DE THAU


Der Canal du Midi schlängelt sich durch eine typisch mediterrane Landschaft mit Weinreben, Zypressen, Kiefern und bunten Blumen, in der Zikaden und Grillen zirpen. Im Schatten der Platanen fährt man durch ein fruchtbares Land, das zum Probieren vorzüglicher regionaler Gerichte und Weine verlockt. Vor Carcassonne mit seinen zinnenbewehrten Türmen herrscht südliches Flair mit großen Landhäusern aus weißem Stein und mittelalterlichen Dörfern wie Trèbes oder Puichéric. Vor der Abzweigung von Port la Nouvelle fahren Sie **unter der Brücke von Le Somail hindurch**. Narbonne war die bedeutendste romanische Stadt Galliens. Hier befindet sich eine der fünf letzten Brücken Europas mit noch heute bewohnten Häusern. Im Ortszentrum bilden der Palast der Erzbischöfe und die Kathedrale Saint-Just ein einmaliges Ensemble. In Béziers überragt die **gotische Kathedrale Saint-Nazaire stolz die Geburtsstadt von Pierre-Paul Riquet**. Jetzt ist der Zeitpunkt für einen Sprung in das blaue Wasser des Mittelmeers!





MIDI LAURAGAIS

WEINBERGE UND MÄCHTIGE BURGEN	
1 WOCHEN	5 Std./Tag
144 km	 
56 Schleusen	
REISEROUTE: Négra > Castelnaudary > Carcassonne > Négra	




EINE LEBHAFTHE METROPOLE UND ROMANISCHE BAUKUNST	
1 WOCHEN	4 Std./Tag
152 km	
40 Schleusen	
REISEROUTE: Négra > Toulouse > Montech > Négra	

IM LAND DER KATHARER	
1 WOCHEN	4 1/2 Std./Tag
118 km	 
45 Schleusen	
REISEROUTE*: Négra > Castelnaudary > Carcassonne > Argens	





MIDI MINERVOIS





MITTELALTERLICHE FESTUNGEN	
1 WOCHEN	3 1/2 Std./Tag
92 km	
34 Schleusen	
REISEROUTE: Argens > Puichéric > Trèbes > Carcassonne > Argens	




STÄTTEN DER ANTIKE	
1 WOCHEN	4 Std./Tag
151 km	
40 Schleusen	
REISEROUTE: Argens > Le Somail > Narbonne > Béziers > Argens	

IM LAND DES CASSOULET	
10/11 TAGE	4 1/2 Std./Tag
134 km	 
66 Schleusen	
REISEROUTE: Argens > Trèbes > Carcassonne > Castelnaudary > Argens	





SCHLEMMERERLEBNISSE UND STRANDLEBEN	
10/11 TAGE	4 Std./Tag
200 km	  
54 Schleusen	
REISEROUTE: Argens > Narbonne > Béziers > Agde > Marseillan > Argens	


DURCH WEINLAGEN IN DIE METROPOLE TOULOUSE	
2 WOCHEN	4 3/4 Std./Tag
291 km	  
102 Schleusen	
REISEROUTE: Argens > Carcassonne > Castelnaudary > Toulouse > Argens	

UNTER SCHIRMPINIEN DURCH SONNIGE LANDSTRICHE	
2 WOCHEN	4 Std./Tag
288 km	  
56 Schleusen	
REISEROUTE: Argens > Narbonne > Béziers > Bouzigues > Lattes > Argens	

DER TYPISCHE SÜDEN	
3 WOCHEN	4 1/2 Std./Tag
396 km	 
116 Schleusen	
REISEROUTE: Argens > Carcassonne > Castelnaudary > Négra > Argens > Béziers > Agde > Argens	

HINTER DER KÜSTE DURCH REIZVOLLE LANDSTRICHE	
1 WOCHEN	4 Std./Tag
185 km	
17 Schleusen	
REISEROUTE*: Argens > Le Somail > Sète > Frontignan > Aigues-Mortes > Lattes	

-  Béziers > 60 km, Carcassonne > 50 km, Montpellier > 120 km, Toulouse > 140 km
-   Montpellier + Lezignan Corbières > 5 km
-  Lezignan Corbières > 9 km, A61-E80

 Canal du Midi, Seitenkanal der Garonne: Die Schleusen sind täglich geöffnet außer am 1. Mai.

*Diese Fahrten können in beide Richtungen unternommen werden.



CAMARGUE

CAMARGUE

ABFAHRTSHAFEN: LATTES

CANAL DU RHÔNE À SÈTE, LE LEZ, BASSIN DE THAU, CANAL DU MIDI, PETIT RHÔNE

Vom Liegehafen **Lattes** aus können Sie die Strecke auf dem Rhône-Sète-Kanal Richtung **Aigues-Mortes** wählen, um in das ursprüngliche, reizvolle Deltagebiet der Petite **Camargue** einzudringen. Vom Kanal aus erleben Sie eines der schönsten Schauspiele von Flora und Fauna: Das Ballett der rosa Flamingos, Graureiher und bunten Bienenfresser ebenso wie die hier in Freiheit nebeneinander lebenden Herden der halbwilden weißen Pferde und schwarzen Stiere.

Zwischen Cap d'Agde und der Camargue trennt nur ein schmaler Sandstreifen das Meer von den Seen und Kanälen im Binnenland. Nahe Montpellier und Lattes kann **in Palavas-les-Flots zum Baden im Meer** angelegt werden. Auf dem Bassin de Thau folgen Sie dem Kanal zur **von den Griechen gegründeten Stadt Agde**.

Auf dem Weg liegen das charmante Dorf **Bouzigues, das für seine Austern berühmt ist**, und Valmagne, dessen Zisterzienserabtei sich in den Weinbergen erhebt. Ab Lattes kann dem Rhône-Sète-Kanal gefolgt werden, wo sich die schöne Festungsstadt **Aigues-Mortes erhebt**. **Mit dem Erreichen von Le Grau du Roi**, einem authentischen Fischerdorf des Languedoc, Saintes-Maries-de-la-Mer und Saint-Gilles mit seiner prachtvollen Abteikirche gelangen Sie in die **Petite Camargue mit ihren Pferde- und Stierherden**.

Seit Jahrtausenden ist die Camargue ein beliebter Ort zum Ernten von Salz. Die Salzarbeiter begleiten das Werk der Natur in der Bewegung der Gewässer, um natürlich weißes, seinem Urzustand nahes Salz hervorzubringen. Die für ihre hervorragenden Erzeugnisse bekannte Saline von Aigues-Mortes steht im Mittelpunkt der wirtschaftlichen Aktivität der Camargue.

 Montpellier > 5 km

 Montpellier > 7 km

 Palavas-les-Flots > 3 km, A9-D986



Lassen Sie sich bezaubern von...

- 1 der **Kathedrale von Béziers**
- 2 dem **Vogelpark von Pont de Gau**
- 3 **Sète und dem Fischerstechen**



*Diese Fahrten können in beide Richtungen unternommen werden.

CAMARGUE

Hin- und Rückfahrten	SONNE, MEER UND ZIKADEN	
	1 WOCHEN	4 Std./Tag
	108 km	
	8 Schleusen	
REISEROUTE: Lattes > Bouzigues > Marseillan > Agde > Lattes		

Hin- und Rückfahrten	DIE ECHE CAMARGUE ERLEBEN	
	1 WOCHEN	3 1/2 Std./Tag
	186 km	<small>Befahrbarkeit abhängig vom Wasserstand</small>
	4 Schleusen	
REISEROUTE: Lattes > Aigues-Mortes > Beaucaire > Fourques (Arles) > Mas des Baumelles (Saintes-Maries-de-la-Mer) > Lattes		


Hin- und Rückfahrten	AUSTERN, WEIN UND SONNIGE STRÄNDE	
	10/11 TAGE	3 1/2 Std./Tag
	202 km	
	16 Schleusen	
REISEROUTE: Lattes > Aigues-Mortes > Bouzigues > Agde > Béziers > Lattes		

Hin- und Rückfahrten	ZWISCHEN MEER UND HISTORISCHEN STÄDTEN	
	2 WOCHEN	4 Std./Tag
	316 km	
	34 Schleusen	
REISEROUTE: Lattes > Aigues-Mortes > Bouzigues > Marseillan > Agde > Béziers > Arles > Lattes		

Einwegfahrten	HISTORISCHE STÄDTE IN SÜDLICHER SONNE	
	10/11 TAGE	3 1/2 Std./Tag
	202 km	
	39 Schleusen	
REISEROUTE*: Lattes > Aigues-Mortes > Frontignan > Sète > Béziers > Narbonne > Arles > Lattes		

Einwegfahrten	VON DER KÜSTE INS LAND DER KATHARER	
	2 WOCHEN	4 1/2 Std./Tag
	300 km	
	62 Schleusen	
REISEROUTE*: Lattes > Aigues-Mortes > Frontignan > Sète > Béziers > Carcassonne > Castelnaudary > Nègre		

Canal du Midi, Seitenkanal der Garonne: Die Schleusen sind täglich geöffnet außer am 1. Mai.



SÜDWESTEN



UNTERER LOT, BAÏSE, TARN

ABFAHRTSHÄFEN: AGEN, VALENCE SUR BAÏSE

GARONNE-SEITENKANAL, BAÏSE, UNTERER LOT, TARN

Hier hat man eine besonders attraktive Wahl: **Mehr als 300 km Wasserwege auf fünf Flüssen und Kanälen**, abwechslungsreiche Strecken, vielfältige Landschaften und geschichtsträchtige Sehenswürdigkeiten. Die Region bietet ein reiches Kulturerbe und eine Vielfalt an Landschaften, die begeistern. Unter Feinschmeckern und Genießern errang sie hohen **Ruf für ihre Kulinarik und Weine**.

Bei der Abreise aus Agen können Sie die **Kanalbrücke von Agen mit ihren 23 Bögen** und ihrer Länge von 549 m bewundern. Wenn Sie in die Kunst des Mittelalters eintauchen möchten, empfiehlt sich eine Besuch der berühmten Abtei von Moissac aus dem 11. Jahrhundert mit ihren einzigartigen romanischen Skulpturen eines der schönsten architektonischen Ensembles Frankreichs.

Um die Natur und eine grüne, ruhige Region zu genießen, folgen Sie der **Baïse**. Zwischen den typischen Landhäusern der Gascogne und sanften Hügeln können Sie sich dem Angeln widmen. In Nérac erwartet Geschichtsbegeisterte und andere Wissbegierige das Schloss von Heinrich IV., das im 15. Jahrhundert von Albret le Grand, dem Urgroßvater Heinrichs IV., auf den Fundamenten einer alten Festung erbaut wurde.

Flussabwärts bietet das **Lot-Tal** eine 80 km lange Strecke mit spektakulärer Natur und mittelalterlichen Dörfern. Das **kleine Venedig** Casseneuil besteht bereits seit dem Neolithikum.

AGEN

 Agen > 5 km, Toulouse > 115 km

 Agen TGV > 1 km

 Agen > A62 - E72

VALENCE S/ BAÏSE

 Agen > 50 km

 Agen TGV > 50 km

 A624 - N124 - D930



Lassen Sie sich bezaubern von...

- 1 der **Kanalbrücke von Agen**
- 2 dem **Schloss Heinrichs IV. in Nérac**
- 3 der **Abtei von Moissac**

Im Frühjahr und Ende Oktober besteht auf den Flüssen Baise, Lot und Garonne Hochwassergefahr, jedoch nie auf dem Garonne-Seitenkanal. Die Schleusen dieses Kanals sind automatisiert und funktionieren mit einem Ampelsystem. Sie sind ganzjährig mit Ausnahme des 1. Mai in Betrieb. Auf der Baise sind die Schleusen automatisiert und funktionieren mit Magnetkarten, ebenso auf dem Lot, wo es Schleusenwärter gibt. Auf beiden Flüssen sind die Schleusen täglich in Betrieb. Die Überfahrt zum unteren Lot erfolgt über die Garonne mit einem Lotsendienst. Diese Fahrt ist abhängig vom Wasserstand der Garonne.

GASCOGNE, LOT, BAÏSE, TARN


Hin- und Rückfahrten	QUER DURCHS LAND DER MUSKETIERE	1 WOCHEN	4 ^{3/4} Std./Tag
	171 km		
	36 Schleusen		
	REISEROUTE:	Agen > Buzet > Mas-d'Agenais > Castets-en-Dorthe > Agen	
Hin- und Rückfahrten	LEBEN WIE DER GUTE KÖNIG HENRI II	1 WOCHEN	4 ^{1/2} Std./Tag
	128 km		
	44 Schleusen		
	REISEROUTE:	Agen > Buzet > Vianne > Nérac > Moncrabeau > Agen	
Hin- und Rückfahrten	BASTIDEN, BACKSTEIN-ARCHITEKTUR UND ROMANIK	1 WOCHEN	4 ^{1/2} Std./Tag
	128 km		
	64 Schleusen		
	REISEROUTE:	Agen > Moissac > Castelsarrasin > Montauban > Montech > Agen	

Hin- und Rückfahrten	HERRLICHE NATUR UND MITTELALTERLICHE DÖRFER	10/11 TAGE	3 Std./Tag
	174 km		
	30 Schleusen		
	REISEROUTE:	Agen > Buzet > La Garonne > Aiguillon > Villeneuve-sur-Lot > Agen	
Hin- und Rückfahrten	ROMANISCHE ABTEIEN UND LEUCHTENDE ZIEGELS-TEIN-FASSADEN	10/11 TAGE	4 ^{3/4} Std./Tag
	225 km		
	74 Schleusen		
	REISEROUTE:	Agen > Moissac > Montech > Montauban > Toulouse > Agen	
Hin- und Rückfahrten	DIE HEITERE LEBENSART DER GASCOGNE	10/11 TAGE	4 Std./Tag
	212 km		
	64 Schleusen		
	REISEROUTE:	Agen > Mas-d'Agenais > Nérac > Condom > Valence-sur-Baise > Agen	

Hin- und Rückfahrten	GASTRONOMISCHE GENÜSSE AN JEDEM UFER	2 WOCHEN	5 ^{1/2} Std./Tag
	371 km		
	94 Schleusen		
	REISEROUTE:	Agen > Buzet > Valence-sur-Baise > Castets-en-Dorthe > Moissac > Agen	
Hin- und Rückfahrten	VON EINEM HERRLICHEN FLUSS ZUM ANDEREN	2 WOCHEN	4 Std./Tag
	288 km		
	68 Schleusen		
	REISEROUTE:	Agen > Buzet > Valence-sur-Baise > La Garonne > Aiguillon > Villeneuve-sur-Lot > Agen	
		Die Schleusen auf der Baise und dem Tarn sind täglich geöffnet, auf dem Garonne-Seitenkanal sind sie am 1. Mai geschlossen.	

Einwegfahrten	KUNST UND ARMAGNAC	1 WOCHEN	2 ^{1/2} Std./Tag
	85 km		
	28 Schleusen		
	REISEROUTE*:	Agen > Vianne > Nérac > Condom > Valence-sur-Baise	
Einwegfahrten	SCHLEMMEN UND SCHÄTZE DES MITTELALTERS	1 WOCHEN	4 ^{1/2} Std./Tag
	127 km		
	36 Schleusen		
	REISEROUTE*:	Agen > Mas-d'Agenais > Vianne > Nérac > Condom > Valence-sur-Baise	
Einwegfahrten	GASCOGNISCHE HELDEN	2 WOCHEN	3 Std./Tag
	231 km		
	42 Schleusen		
	REISEROUTE*:	Agen > Castelmoron > Villeneuve-sur-Lot > Siaurac > Vianne > Nérac > Condom > Valence-sur-Baise	

*Diese Fahrten können in beide Richtungen unternommen werden.



OBERES LOT-TAL



PERIGORD QUERCY
ABFAHRTSHAFEN: CAHORS

OBERER LOT

Vom **Abfahrtshafen Cahors** aus erleben Sie auf einer genussvollen Strecke von 64 km eine Reihe einzigartiger Sehenswürdigkeiten und die grünen Schleifen des Lot!

Die **tausend Jahre alte Stadt Cahors** birgt wunderbare Schätze: die Altstadt, in der mittelalterliche **Monumente** und neoklassizistische Gebäude Seite an Seite stehen, die berühmte, 1880 restaurierte **Pont Valentré**, die seit 1998 **zum Weltkulturerbe der UNESCO gehört**, die mächtige Stadtmauer oder auch die Kathedrale Saint-Etienne.

Auf dem Lot schippern Sie mitten durch eine der faszinierendsten und natürlichsten Regionen Frankreichs. Hinter den Biegungen des grünen Wasserlaufs begegnen Ihnen Klippen und Talmulden, Höhlen und Dolmen. Lassen Sie sich vom Charme der selbst zu bedienenden Schleusen begeistern und entdecken Sie Fertigkeiten und Stimmungen vergangener Zeiten. Die alten **Dörfer Quercy** – wie aus einer anderen Zeit, mit seinen Gässchen und roten, moosbewachsenen Dächern – und **St-Cirq-Lapopie** – „unwirkliche Rose in der Nacht“ wie sie André Breton empfand – verleihen dieser wunderbaren Route ihren Charme.

Der Lot ist ein **wunderbarer Ort für Genießer**. Neben dem „schwarzen Wein“ von Cahors, der die Stadt im Mittelalter reich machte, Gänseleber und Trüffeln können Sie Badefreuden genießen und Ausritte unternehmen.

 Toulouse Blagnac > 112 km
Brive Vallée de la Dordogne > 87 km

 Montauban > 65 km
Cahors > 1 km

 A20 - D820 - D620



Lassen Sie sich bezaubern von...

- 1 der **Höhle Pech Merle**
- 2 dem **mittelalterlichen Dorf Saint-Cirq-Lapopie**
- 3 dem **Schloss von Mercuès**



OBERES LOT-TAL

ZWISCHEN STEILKÜSTEN UND ZITADELLEN

1 WOCHEN 4h30/Tag

150 km

34 Schleusen



REISEROUTE:

Cahors > Luzech > Vers > Saint Cirq Lapopie > Larnagol > Cahors

Hin- und Rückfahrten

ZWISCHEN GESCHICHTE UND ALTEN STEINEN

1 WOCHEN 3h30/Tag

126 km

28 Schleusen



REISEROUTE:

Cahors > Douelle > Luzech > Arcambal > Saint Cirq Lapopie > Cahors

Hin- und Rückfahrten

MAJESTÄTISCHE ÜBERFAHRT

1 WOCHEN 3h/Tag

66 km

22 Schleusen



REISEROUTE:

Cahors > Vers > Saint-Géry > Saint Cirq Lapopie > Cahors

Hin- und Rückfahrten

DAS LOT-TAL PERLEN IM LOT-TAL

10 TAGE 3h00/Tag

150 km

34 Schleusen



REISEROUTE:

Cahors > Douelle > Mercuès > Luzech > Cahors > Vers > Saint Géry > Bouziès > Saint Cirq Lapopie > Larnagol > Cahors

Hin- und Rückfahrten

WINZERSPASS WOCHENENDE

WOCHENENDE 3h30/Tag

56 km

6 Schleusen



REISEROUTE:

Cahors > Mercuès > Douelle > Luzech > Cahors

Hin- und Rückfahrten

LÄNDLICHE AUSZEIT

WOCHENENDE 4h/Tag

40 km

16 Schleusen



REISEROUTE:

Cahors > Arcambal > Saint-Géry > Cahors

Hin- und Rückfahrten



BURGUND

UND NIVERNAIS



NIVERNAIS

ABFAHRTSHAFEN: CORBIGNY

CANAL DU NIVERNAIS

Schon König Henri IV. wünschte sich den Canal du Nivernais, der dann zwischen 1783 und 1842 **erbaut wurde und als einer der schönsten französischen Wasserwege gilt**. Er verbindet das Seine-Becken mit der Loire und hat zwei recht unterschiedliche Abschnitte: Von **Corbigny** schlängelt sich der Wasserweg Richtung Loire zwischen saftigen Wiesen, auf denen die berühmten weißen Charolais-Rinder grasen. Die drei Tunnel von La Colancelle, ein legendärer Durchbruch, um das Morvan-Massiv zu überwinden, folgen auf eine eindrucksvolle Schleusentreppe: eine Reihe von 16 Schleusen in der Gemeinde Sardy-Les-Epiry.

Nach dem **See von Baye** zeigt sich bald die hohe Silhouette des Schlosses von **Châtillon-en-Bazois**. Es wurde im 15. Jahrhundert auf den Überresten des Bergfrieds erbaut, dessen Spuren noch immer im heutigen Gebäude erkennbar sind. Von Corbigny in Richtung Auxerre zum Seine-Becken folgt der Kanal dem **Yonne-Tal** zwischen Hainen und Mischwäldern.

 Paris Orly > 250 km

 Corbigny > 4 km, Clamecy > 30 km

 Avallon > A6, E15, E60



Seit der Antike wird Senf verwendet, um den Geschmack der erlesensten Speisen zu verfeinern. Der weltweit bekannte Dijon-Senf wird aus Senfsamen, dem Saft unreifer Trauben oder Weißwein hergestellt. Frankreich produziert jährlich 85 000 Tonnen Senf, wovon 90 % aus dem Burgund stammen.





Lassen Sie sich bezaubern von...

- 1 der **Abtei Saint Germain in Auxerre**
- 2 der **Karstquelle Fosse Dionne in Tonnerre**
- 3 dem **Tunnel von La Collancelle**



FRANKREICH

BURGUND - YONNE - NIVERNAIS

ABFAHRTSHAFEN: JOIGNY

CANAL DE BOURGOGNE, CANAL DU NIVERNAIS, YONNE, SEINE

Überragt vom Weinberg der Côte Saint-Jacques zeichnet sich **Joigny** durch ein besonders reiches Kulturerbe und hervorragende Gastronomie aus. Hier, wo die Yonne auf den **Canal de Bourgogne** trifft, ist der ideale Ausgangspunkt für Entdeckungen der Region. Wenn Sie den Canal de Bourgogne wählen, navigieren Sie auf einer Wasserstraße aus dem 18. Jh.

Legen Sie in der Nähe der Kanalbrücke **Saint Florentin** an und gehen Sie von Bord, um die Kirche zu besichtigen. Als Juwel des Ortes wurde sie 1842 unter Denkmalschutz gestellt. Die Bildhauerkunst, die Skulpturen und Flachreliefs verwandeln den Chor in ein regelrechtes Museum der Kunst des 16. Jahrhunderts; die 24 Buntglasfenster bilden ein Ensemble lebhafter Farben von seltener Harmonie, ganz im Einklang mit der Architektur.


Verlässt man Joigny in die andere Richtung, schlängeln sich die Flusswindungen der Yonne zwischen den Waldlandschaften von **La Puisaye und Othe**: Die mit Apfelplantagen übersäten Hügel begleiten Sie bis nach **Villeneuve-sur-Yonne** und Sens, das von der prachtvollen Kathedrale Saint-Etienne dominiert wird, die als erste gotische Kathedrale Frankreichs gilt. Fahren Sie weiter die Yonne stromaufwärts, um **Auxerre** und die berühmten Weinbaugebiete Chablis und Auxerrois zu entdecken. Dann beginnt der **Canal du Nivernais**. Die Winzerdörfer ziehen vorbei, wie etwa St. Bris oder **Irancy**, die versteckt zwischen Weinbergen und Kirschbäumen liegen.



✈ Paris Orly > 150 km

🚆 Joigny > 1 km, Laroche Migennes > 9 km

🛣 Joigny > A6



LOIRE UND NIVERNAIS



LOIRE UND NIVERNAIS


ABFAHRTSHAFEN: DOMPIERRE-SUR-BESBRE

SEITENKANAL DER LOIRE, CANAL DU NIVERNAIS, ROANNE-DIGOIN-KANAL UND CANAL DU CENTRE

Dompiere wartet mit Sehenswürdigkeiten auf, an den Ufern reihen sich Schlösser, Abteien und hübsche Dörfer aneinander. Die **Kanalbrücke von Digoin**, eine großartige Konstruktion, bietet Zugang zum Canal du Centre aus dem 18. Jahrhundert. Weiter geht es nach Paray-le-Monial, wo Sie ganz in Ruhe die prachtvolle romanische Basilika im Stil von Cluny entdecken können. Seit 1875 unter dem Namen Sacré-Cœur bekannt, bietet sie ein umfassendes, wenn auch kleines Bild von dem, was Cluny einst war. Seit 1846 steht sie unter Denkmalschutz. Der Kanal von **Roanne** nach Digoin, der Hochburg der französischen Gastronomie, die auch für Steingut und Keramik berühmt ist, führt durch prächtige Landschaften, die bisweilen an das Tal der Loire erinnern.

Durchqueren Sie das für seine romanische Kunst und seine zahlreichen Kirchen mit einer sehr typischen Bildhauerkunst bekannte **Brionnais**. Die mit dem Fahrrad erreichbare **Abtei von Charlieu** ist eine **ehemalige Benediktinerabtei**, die von 932 bis Ende des 18. Jahrhunderts zu Cluny gehörte. Hier erreichen Sie den **Canal du Nivernais**, der die schönen stillen Waldlandschaften des **Morvan** durchstreift. Oder es geht weiter in Richtung des geschichtsträchtigen **Nevers**. Zwischen dem Herzogspalast, der **Kathedrale Saint-Cyr Sainte-Julitte** und den verschiedenen Kirchen finden all jene, die sich für Kulturerbe begeistern, ihr Glück!

 Lyon > 197 km

 Le Creusot TGV > 87 km + Dompiere Sept Fons

 Dompiere > A62

LOIRE & LOING

ABFAHRTSHAFEN: BRIARE

CANAL DE BRIARE, DU LOING, LATÉRAL À LA LOIRE

Der Canal de Briare wurde in der Regierungszeit von Henri IV. gebaut. Die spektakulären **Schleusen von Rogny** sind zwar nicht mehr in Betrieb, lohnen jedoch eine Besichtigung. Diese Strecke durchquert das waldreiche **Puisaye-Gebiet** mit vielen Teichen. Nördlich von Briare führt der **Canal du Loing** bis **Montargis** mit seinen von Fachwerkhäusern gesäumten Wasserstraßen. Anschließend geht es weiter Richtung Nemours und die Stadt des **Malers Sisley Moret-sur-Loing** mitten in der Gâtinais-Landschaft.

Ab Briare wird auf dem Loire-Seitenkanal in südlicher Richtung die Loire auf der beeindruckenden, von Gustave Eiffel erbauten **Kanalbrücke** überquert. Danach führt der Kanal nach Sancerre und **Apremont-sur-Allier** mit seinem zauberhaften Blumenpark. Vor fast 50 Jahren von Gilles de Brissac angelegt, präsentiert er sich wie eine riesige Oase im Herzen eines mittelalterlichen Dorfes, das zu den „schönsten Dörfern Frankreichs“ gehört. Die Weißweine Sancerre und Pouilly-Fumé stehen hier im Mittelpunkt und sind zu einem kleinen Ziegenkäse wie dem Crottin de Chavignol köstlich.

 Paris Orly > 145 km

 Briare

 Briare > A77, Ausfahrt 20




Lassen Sie sich bezaubern von...

-  1 der **Kathedrale Saint Cyr Sainte Julitte in Nevers**
-  2 dem **Parc Floral, Apremont-sur-Allier**
-  3 dem **Weinbaugebiet von Sancerre**



BURGUND - YONNE - NIVERNAIS

AUF EINEM LEGENDÄREN KANAL

1 WOCHE	5 1/2 Std./Tag
166 km	
68 Schleusen	

REISEROUTE:
Joigny > Tonnerre > Tanlay > Ancy-le-Franc > Joigny

EIN FLUSS, GUTE WEINE UND SEHENSWERTE STÄDTE

1 WOCHE	5 1/2 Std./Tag
154 km	 
68 Schleusen	


REISEROUTE:
Joigny > Auxerre > Vermenton > Châtel-Censoir > Joigny

MIT BLICK NACH VEZELAY

10/11 TAGE	4 3/4 Std./Tag
194 km	
86 Schleusen	

REISEROUTE:
Joigny > Auxerre > Châtel-Censoir > Clamecy > Joigny

SCHLÖSSER-TOUR

10/11 TAGE	5 1/4 Std./Tag
222 km	
98 Schleusen	

REISEROUTE:
Joigny > Tanlay > Ancy-le-Franc > Montbard > Joigny

GOTISCHE MEISTERWERKE

10/11 TAGE	4 1/4 Std./Tag
256 km	
148 Schleusen	

REISEROUTE:
Joigny > Villeneuve > Sens > Bray > Nogent-sur-Seine > Joigny

GEHEIMNISVOLLE ORTE UND GUTER KÄSE

2 WOCHEN	5 Std./Tag
246 km	 
134 Schleusen	

REISEROUTE:
Joigny > St-Florentin > Ancy-le-Franc > Montbard > Vénarey > Joigny

DIE GROSSE FEINSCHMECKERTOUR

3 WOCHEN	5 1/4 Std./Tag
553 km	 
214 Schleusen	


REISEROUTE:
Joigny > Sens > Montereau > Moret > Montargis > Briare > Sancerre > Nevers > Decize > Châtillon > Baye > Corbigny > Clamecy > Auxerre > Joigny
Diese Fahrt ist auch ab Corbigny, Briare oder Dompierre möglich.

VERSCHWIEGENE ETAPPEN IN ÜPPIGEM GRÜN

1 WOCHE	4 3/4 Std./Tag
128 km	
62 Schleusen	

REISEROUTE*:
Joigny > Auxerre > Vermenton > Clamecy > Corbigny

DURCH DAS BURGUND ZUR LOIRE


2 WOCHEN	5 Std./Tag
379 km	 
105 Schleusen	

1 Kanalbrücke

REISEROUTE*:
Joigny > Briare > Sancerre > Nevers > Decize > Dompierre



NIVERNAIS

HISTORISCHE ORTE UND EIN GESCHICHTSTRÄCHTIGER HÜGEL

1 WOCHE	4 1/4 Std./Tag
108 km	 
62 Schleusen	

REISEROUTE:
Corbigny > Tannay > Clamecy > Châtel-Censoir > Corbigny

GUTE WEINE, HÜBSCHE DÖRFER

10/11 TAGE	4 1/4 Std./Tag
158 km	 
92 Schleusen	

REISEROUTE:
Corbigny > Tannay > Clamecy > Coulanges > Vermenton > Corbigny

ZWISCHEN DEN WEINLAGEN VON POUILLY-FUMÉ UND SANCERRE

2 WOCHEN	6 Std./Tag
340 km	 
168 Schleusen	

REISEROUTE:
Corbigny > Châtillon > Decize > Nevers > Sancerre > Corbigny

LOIRE & NIVERNAIS

WALLFAHRTEN UND GASTRONOMISCHE EXKURSIONEN

1 WOCHE	4 3/4 Std./Tag
189 km	
38 Schleusen	

REISEROUTE:
Dompierre > Digoin > Paray-le-Monial > Roanne > Dompierre

DIE KÖNIGLICHE LOIRE

1 WOCHE	5 Std./Tag
170 km	 
58 Schleusen	

REISEROUTE:
Dompierre > Decize > Cercy > Châtillon-en-Bazois > Dompierre

VON EINER KANALBRÜCKE ZUR ANDEREN

2 WOCHEN	5 Std./Tag
356 km	
70 Schleusen	

REISEROUTE:
Dompierre > Decize > Nevers > Sancerre > Briare > Dompierre

WASSER, WEIN UND SCHÖNE KUNST

1 WOCHE	4 1/2 Std./Tag
176 km	 
33 Schleusen	


REISEROUTE*:
Dompierre > Decize > Nevers > Sancerre > Cosne-sur-Loire > Briare

DAS PARADIES DER ANGLER UND GENIESSER

1 WOCHE	4 1/4 Std./Tag
122 km	
63 Schleusen	

REISEROUTE*:
Dompierre > Decize > Cercy > Châtillon > Corbigny


WEINLAGEN UND IMPRESSIONISTISCHE LANDSCHAFTEN

2 WOCHEN	4 1/2 Std./Tag
280 km	 
101 Schleusen	

2 Kanalbrücken

REISEROUTE*:
Dompierre > Digoin > Decize > Nevers > Sancerre > Cosne-sur-Loire > Rogny > Montargis > Briare

NIVERNAIS-KANAL KOMPLETT

2 WOCHEN	4 1/2 Std./Tag
260 km	
129 Schleusen	

REISEROUTE*:
Dompierre > Decize > Châtillon-en-Bazois > La Collancelle > Clamecy > Auxerre > Joigny



LOIRE & LOING

ZWEI HERRLICHE, ABWECHSLUNGSREICHE UFER

1 WOCHE	4 3/4 Std./Tag
154 km	
30 Schleusen	

REISEROUTE:
Briare > Châtillon-sur-Loire > St-Satur > Sancerre > Marseilles-Aubigny > Briare

TECHNISCHE MEISTERWERKE UND IDYLLISCHE DÖRFER

1 WOCHE	4 3/4 Std./Tag
104 km	 
62 Schleusen	

REISEROUTE:
Briare > Rogny > Châtillon-Coligny > Montargis > Briare

EINTAUCHEN IN EINE GROSSARTIGE NATUR

10/11 TAGE	5 Std./Tag
206 km	
38 Schleusen	



REISEROUTE:
Briare > Châtillon-sur-Loire > St-Satur Marseilles-Aubigny > Nevers > Briare

TEICHE UND HISTORISCHE ORTE

10/11 TAGE	3 1/2 Std./Tag
170 km	
92 Schleusen	

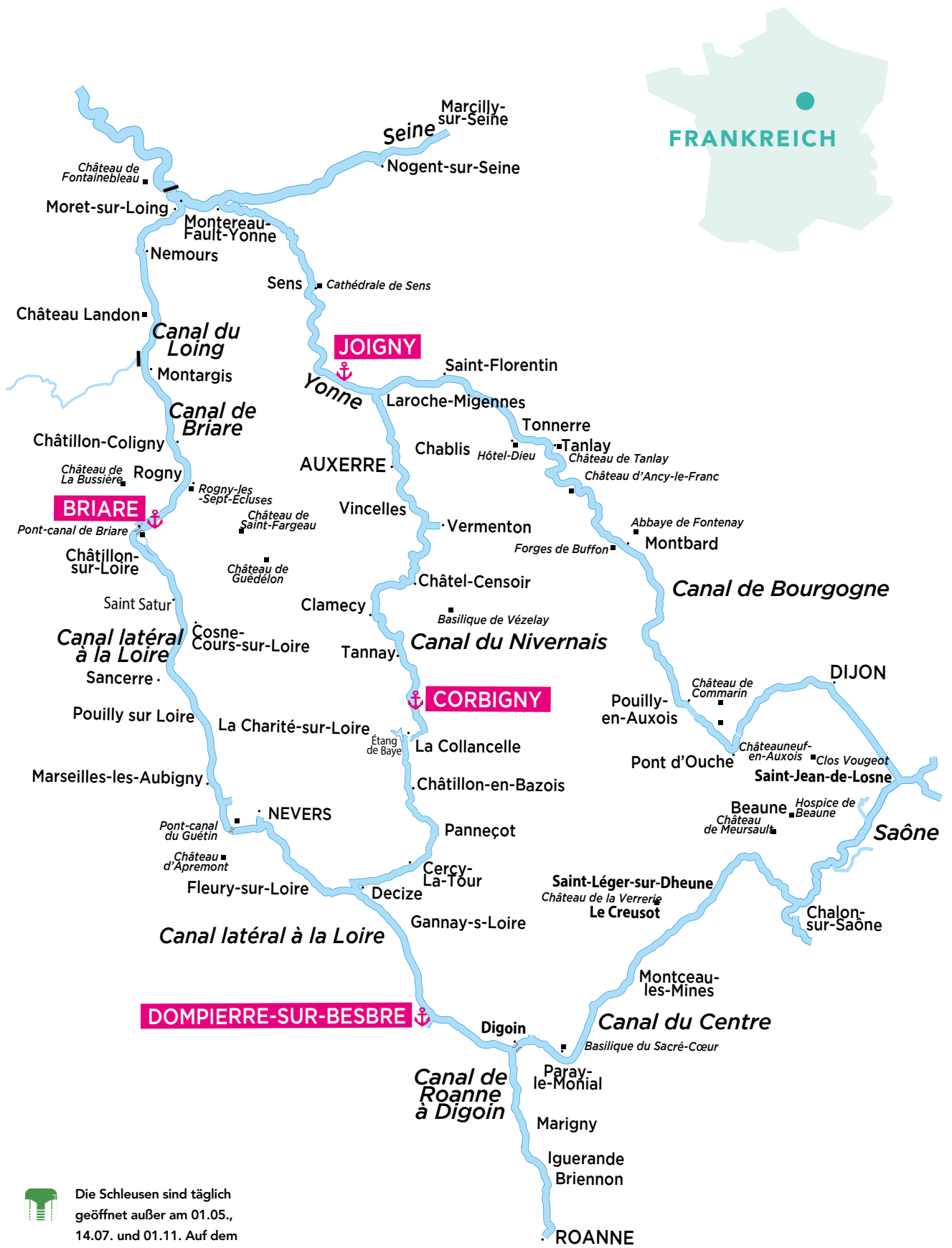
REISEROUTE:
Briare > Rogny > Châtillon-Coligny > Montargis > Nemours > Briare

GRÜNE WEIDEN, EIN PALAST UND FEINE FAYENCEN

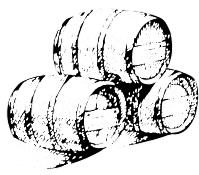
2 WOCHEN	4 Std./Tag
270 km	 
56 Schleusen	

REISEROUTE:
Briare > Châtillon-sur-Loire > St-Satur > Nevers > Decize > Briare

*Diese Fahrten können in beide Richtungen unternommen werden.



Die Schleusen sind täglich geöffnet außer am 01.05., 14.07. und 01.11. Auf dem Canal de Roanne à Digoin sind die Schleusen täglich geöffnet. Am 14. Juli auf dem Canal du Nivernais geöffnet.



SÜDBURGUND UND SAÔNE

SÜDBURGUND UND BRESSE

ABFAHRTSHAFEN: SAINT-LÉGER-SUR-DHEUNE

CANAL DU CENTRE, SAÔNE, SEILLE

Feinschmecker und Genießer werden vom Abfahrtshafen Saint-Léger-sur-Dheune in jeder Hinsicht begeistert sein. Den Canal du Centre hinunter durchqueren Sie die **renommiertesten Weinbaugebiete des Burgund** wie Côte de Beaune und Côte Chalonnaise.

Gesäumt wird das Dheune-Tal von berühmten Weinorten wie Mercurey, Santenay, dessen Kirche St-Jean-de-Narosse aus dem 13. Jahrhundert die Reben überragt, Montrachet mit seinen bekannten Weißweinen oder Rully mit seinem Schloss aus dem 12. Jahrhundert. Die **Burg Rully** ist eine mittelalterliche Festung mitten im Weinberg. Der Eigentümer, ein Nachfahre des Herrn von Rully, empfängt Besucher zu einer einzigartigen, authentischen Besichtigung.

Begibt man sich in Richtung Süden, sorgen Saône und Seille für **Entdeckungen und Badefreuden**. Wenn Sie möchten, können Sie Kurs auf Tournus und Mâcon nehmen, wo das **architektonische Erbe** mit farbenfrohen Fassaden bereits an mediterrane Regionen denken lässt. Wenn Sie die Saône wieder hinauffahren, navigieren Sie in einer Weidelandschaft. Hier ist besonders Verdun-sur-le-Doubs auf einer Insel am Zusammenfluss von Doubs und Saône eine der schönsten Etappen. Sie können über 10 km dem Lauf des Doubs bis nach Pontoux folgen. Versäumen Sie nicht St. Symphorien und **Seurre** mit dem Écomusée de l'Étang Rouge in seinem hübschen Gebäude.

 Lyon > 166 km

 Le Creusot-Monceau > 17 km

 Chalon-sur-Saône Nord > 20 km, A6



Das Weinbaugebiet im Burgund verdankt seinen jahrhundertealten Ruf einem Mosaik von Klimazonen: Über 1000 verschiedene abgegrenzte und hierarchisch gegliederte Parzellen verteilen sich rund um die Weindörfer. Als weltweites Modell für den terroirorientierten Weinbau wurden die Klimate 2015 zum Welterbe der UNESCO erklärt.

SAÔNE LYONNAIS
ABFAHRTSHAFEN: MÂCON

SAÔNE, SEILLE

Unternehmen Sie von **Mâcon** aus eine Fahrt mit dem Hausboot über die Saône und die Seille. Hier können Sie die bunten Fassaden, die belebten Fußwege, exzellente Weine und kulinarischen Spezialitäten entdecken. Die Saône ist einer der schönsten Flüsse Frankreichs. Auf dem Weg nach Norden empfiehlt sich die Abzweigung nach **Pont de Vaux** in die Region Pierres Dorées, einem echten kleinen Juwel mit Lehmstampfbauten. Im Anschluss können Sie nach **Tournus** weiterreisen und dort die **romanische Abtei** besuchen.

In diesem ehemaligen Benediktinerkloster sind zahlreiche Teile erhalten geblieben, die dazugehörige Abteikirche ist eines der größten romanischen Monumente Frankreichs. Wenn Sie sich entschließen, über die Seille bis nach **Louhans, das zum „schönsten Abstecher Frankreichs“** und zum „bemerkenswerten Ort des Geschmacks“ ernannt wurde, zu fahren, können Sie das berühmte Bresse-Geflügel probieren. Von Mâcon aus können Sie südwärts bis nach Lyon schippern. Die Einfahrt wird von den Hügeln Fourvière und Croix-Rousse gesäumt, vorbei an der **charmanten Insel Barbe**. Der Name der mitten in der Saône gelegenen Insel stammt aus dem Lateinischen und bedeutet « wilde Insel », da sie recht spät besiedelt wurde. Entdecken Sie die **schönen Viertel des alten Lyon** mit seinen Gassen und lassen Sie sich am Tisch eines der als Bouchon bezeichneten typischen Lokale nieder ...

- Lyon > 100 km
- Mâcon > 4 km
- Mâcon > A6



SÜDBURGUND & BRESSE

SCHÖNE, ALTE MAUERN UND EDLE WEINE

1 WOCHEN	5 Std./Tag
168 km	
36 Schleusen	

REISEROUTE:
St-Léger > Chagny > Chalonsur-Saône > Tournus > Pont de Vaux > St-Léger

BUNTE ZIEGEL, ROMANISCHE KUNST UND JUGENDSTIL

1 WOCHEN	5 1/4 Std./Tag
138 km	
84 Schleusen	

REISEROUTE:
St-Léger > Monceau-les-Mines > Paray-le-Monial > St-Léger

ERHOLEN UND SCHLEMMEN IN MALERISCHEN TÄLERN

10/11 TAGE	5 Std./Tag
190 km	
36 Schleusen	

REISEROUTE:
St-Léger > Chagny > Chalonsur-Saône > Verdun-sur-le-Doubs > St Jean-de-Losne > St-Léger

FEINSCHMECKER-TOUR

2 WOCHEN	5 Std./Tag
334 km	
94 Schleusen	

REISEROUTE:
St-Léger > Chagny > Chalonsur-Saône > Seurre > Dole > Besançon > St-Léger

Lassen Sie sich bezaubern von...

- 1 der **Schloss von Santenay**
 - 2 der **Antiquare von Cuisery**
 - 3 dem **alte Lyon**
- Die Schleusen sind täglich geöffnet außer am 01.05., 14.07. und 01.11. Auf der Petite Saône zwischen Soing und Corre sind die Schleusen am 14.07. geöffnet. Auf der Seille sind die Schleusen täglich geöffnet.

SAÔNE-LYONNAIS

APPETITANREGENDE SEHENSWÜRDIGKEITEN

1 WOCHEN	5 Std./Tag
196 km	
12 Schleusen	

REISEROUTE:
Mâcon > Cuisery > Louhans > La Truchère > Chalonsur-Saône > Tournus > Mâcon

VERLOCKENDE, GASTRONOMISCHE ETAPPEN

1 WOCHEN	4 Std./Tag
163 km	
5 Schleusen	

REISEROUTE:
Mâcon > Jassans Riottier > Lyon > Tournus > Port d'Arciat > Mâcon

KANAL UND FLÜSSE FÜR GENIEßER

1 WOCHEN	4 Std./Tag
173 km	
25 Schleusen	

REISEROUTE*:
Saint-Léger > Santenay > Chagny > Chalonsur-Saône > Tournus > Louhans > La Truchère > Mâcon

DURCH DAS GOLDENE DREIECK DER BURGUND

2 WOCHEN	4 Std./Tag
336 km	
35 Schleusen	

REISEROUTE*:
Saint-Léger > Santenay > Chagny > Chalonsur-Saône > Tournus > Louhans > La Truchère > Macon > Lyon > Mâcon

*Diese Fahrten können in beide Richtungen unternommen werden.



SAÔNE & FRANCHE-COMTÉ



SAÔNE & FRANCHE-COMTÉ ABFAHRTSHAFEN: SCEY-SUR-SAÔNE

PETITE SAÔNE, SAÔNE, CANAL DES VOSGES, DOUBS

Einen der schönsten Flüsse Frankreichs mit wenigen Schleusen und zahlreichen Badestellen entdecken Sie auf einer Fahrt über die Petite Saône. Dörfer mit Steinhäusern akzentuieren die **malerischen Etappen** wie Port-sur-Saône, Ray-sur-Saône und im Süden Auxonne. Zu den zahlreichen kulinarischen Spezialitäten der Region gehören insbesondere Gerichte auf Basis von Morcheln. Nach Norden durchquert der **Canal des Vosges** den Wald bis **Fontenoy-le-Château** und **Épinal**. In den Ausstellungen des Musée de l'Image sieht man alte Abbildungen, natürlich von Épinal, aber auch aus aller Welt, neben moderneren Sammlungen: Werbebilder, lehrreiche oder dekorative Abbildungen, zeitgenössische Kunstwerke ...

Um den Doubs zu entdecken, nehmen Sie Kurs auf die **Ausläufer des Jura** über den Rhein-Rhône-Kanal. Auf dem Weg entdecken Sie Baume-les-Dames mit seinem historischen Ortskern. Die bildhübsche Kirche Saint-Martin steht als historisches Monument unter Denkmalschutz. Die Einfahrt in die **Festungsstadt Besançon** ist prächtig und erfolgt entweder über die Schleife des Doubs oder einen 394 m langen Tunnel, der unter dem Bauwerk von Vauban hindurchführt.



Die Ankunft von Schweizer Uhrmachern in Besançon gegen Ende des 17. Jahrhunderts markiert den Beginn einer bedeutenden Zeit für die Uhrenindustrie. Die qualifizierten Arbeitskräfte und die Nähe zu spezifischem Know-how machen die Region zu DEM Ort, um hier Werkstätten für internationale Marken einzurichten.

-  Basel Mulhouse > 146 km
-  Vesoul > 20 km
-  Besançon > A36 - E60

Lassen Sie sich bezaubern von...

- 1 dem **Musée de l'Image** in Épinal
- 2 der **Kollegiatkirche Notre Dame** in Dole
- 3 der **Zitadelle von Besançon**



SAÔNE & FRANCHE-COMTÉ

UNVERGESSLICHE ERLEBNISSE IN UNBERÜHRTEN LANDSTRICHEN

1 WOCHEN	4 ^{1/2} Std./Tag
138 km	
36 Schleusen	

REISEROUTE:
Scey-sur-Saône > Port-sur-Saône
> Corre > Fontenoy > Scey-sur-Saône

ENTLANG VON SCHLÖSSERN ZUR IDYLLISCHEN SAÔNE

1 WOCHEN	5 Std./Tag
202 km	
26 Schleusen	

REISEROUTE:
Scey-sur-Saône > Gray > Pontailier
> Auxonne > Scey-sur-Saône

DURCH DIE SCHÖNSTEN MÄANDER FRANKREICHS

10/11 TAGE	5 Std./Tag
266 km	
46 Schleusen	

REISEROUTE:
Scey-sur-Saône > Gray >
Auxonne > Dole > Scey-sur-Saône

ALS HÖHEPUNKT EINE WUNDERSCHÖNE ZITADELLE

2 WOCHEN	5 ^{1/2} Std./Tag
368 km	
86 Schleusen	

REISEROUTE:
Scey-sur-Saône > Gray > Dole
> Besançon > Scey-sur-Saône

ALLE SEHENSWÜRDIGKEITEN AUF EINEN SCHLAG

2 WOCHEN	5 ^{1/4} Std./Tag
506 km	
42 Schleusen	

REISEROUTE:
Scey-sur-Saône > Gray > Seurre >
Tournus > Louhans > Scey-sur-Saône



Die Schleusen sind täglich geöffnet außer am 01.05., 14.07. und 01.11. Auf der Petite Saône zwischen Soing und Corre sind die Schleusen am 14.07. geöffnet. Auf der Seille sind die Schleusen täglich geöffnet.

*Diese Fahrten können in beide Richtungen unternommen werden.



ELSASS-LOTHRINGEN UND FRANZ. ARDENNEN



Das Fachwerkhaus gehört zu dem reichen Architekturerbe des Elsass. Diese Technik wurde in Frankreich vom Hochmittelalter bis zum 19. Jahrhundert verwendet. Das farbenfrohe, verzierte, blühende, freundliche und einladende Erscheinungsbild erinnert an ein Bild aus dem Märchenbuch.

ELSASS-LOTHRINGEN

ABFAHRTSHAFEN: LUTZELBOURG

RHEIN-MARNE-KANAL, SAAR-KOHL-KANAL, MOSEL, VOGESEN-KANAL

Der **Abfahrtshafen Lutzelbourg** heißt Sie mit seiner **Burg** und seinen berühmten Kristallschleifern willkommen. Auf allen Strecken begleiten Sie Erkerhäuser, blühende Balkons, schöne Kirchen mit Zwiebeltürmen und schmiedeeiserne Tore. Kulinarisch gibt es auf dieser Tour leckere Spezialitäten zu kosten, wie Sauerkraut, Quiche Lorraine, Flammkuchen ebenso wie vorzügliche Obstkuchen.

In Richtung Westen passieren Sie das **Schiffshebewerk von Saint-Louis Arzwiller**, ein eindrucksvolles Bauwerk, das wie eine überdimensionale aufsteigende Wanne wirkt und insgesamt 17 Schleusen ersetzt. **Über den Saarkanal**, der durch eine bewaldete Umgebung führt, erreichen Sie in westlicher Richtung **Sarreguemines**. Außerdem gelangen Sie ebenfalls Richtung Westen nach **Nancy**, der Hauptstadt des Jugendstils mit ihren berühmten Glasbläsereien und dem Place Stanislas, der zum Welterbe der UNESCO gehört.

Vorbei an der von Vauban befestigten Stadt **Toul** gibt Lothringen den Blick auf die Moselschleifen frei: herrliche Landschaften und prachtvolles Kulturerbe. Bei der Reise von unserem Abfahrtshafen aus in Richtung Osten können Sie **Saverne** und das Ende des 18. Jahrhunderts erbaute ehemalige Bischofsschloss Rohan besuchen, bevor Sie sich mitten im Zentrum von **Straßburg** vor dem Europaparlament wiederfinden. Die wunderschön erhaltenen Viertel von „Kleinfrankreich“ erwarten Sie!

 Straßburg > 45 km

 Straßburg > 50 km + Lutzelbourg

 Straßburg > 35 min oder Saverne > 10 km

 Phalsbourg > 5 km, A4 - E25



FRANZ. ARDENNEN

ABFAHRTHAFEN: PONT-À-BAR

CANAL DE LA MEUSE, MAAS, CANAL DES ARDENNES, CANAL DE L' AISNE À LA MARNE

Mit ARDENNES NAUTISME, unserem Partner in **den Ardennen**. Die Ardennen, deren Name auf Keltisch „tiefer Wald“ bedeutet, sind als eine der **wichtigsten Sauerstoffquellen Europas** anerkannt. Wenn Sie von **Pont-à-Bar** aus über die Wasserwege schippern, können sie ihre belebende Luft genießen.

Der Wald der Ardennen beherbergt eine eklektische Fauna: Hirsche, Rehe, Wildschweine und seltene Vögel begegnen sich, umgeben von einer ebenso erstaunlichen Flora in den geschützten Sümpfen, wo man noch fleischfressende Pflanzen und die wunderbare Orchidee entdecken kann. **Auf der Maas** gelangt man durch ihre zauberhaften Schleifen nach **Charleville-Mézières, der Geburtsstadt von Arthur Rimbaud**. Der berühmte Place Ducale ist ein Juwel der Renaissance, während die Basilika Notre-Dame stilistisch zwischen dieser Epoche und der Spätgotik schwankt. Der Charme der Basilika Notre-Dame d'Espérance liegt vor allem in den Gassen ihrer Umgebung. Dahinter, an **den Ausläufern der Ardennen**, locken **Fumay und Givet**, die für Ihre Wurstspezialitäten bekannt sind. Mit 650 km schiffbaren Wasserwegen bietet die Champagne-Ardenne eine einzigartige Streckenvielfalt.



Lassen Sie sich bezaubern von...

- 1 dem **Place Stanislas in Nancy**
- 2 dem **Schiffshebewerk von Saint-Louis Arzwiller**
- 3 den **Schleifen der Maas**

ARDENNEN

DURCH REIZVOLLE NATUR ZUM HERZOGSPLATZ

1 WOCHEN	5 ¹ / ₄ Std./Tag
187 km	
42 Schleusen	

REISEROUTE:
Pont-à-Bar > Charleville Mézières > Revin > Fumay > Givet > Pont-à-Bar

AUF GESCHICHTSTRÄCHTIGEN WEGEN

1 WOCHEN	5 ³ / ₄ Std./Tag
217 km	
46 Schleusen	

REISEROUTE:
Pont-à-Bar > Sedan > Mouzon > Verdun > Pont-à-Bar

ZIGENERLEBEN AUF DEM FLUSS

2 WOCHEN	3 ³ / ₄ Std./Tag
286 km	
62 Schleusen	

REISEROUTE:
Pont-à-Bar > Charleville Mézières > Fumay > Dinant > Namur > Pont-à-Bar

ELSASS-LOTHRINGEN

PRÄCHTIGE, ELSÄSSISCHE STÄDTE

1 WOCHEN	4 ³ / ₄ Std./Tag
115 km	
60 Schleusen	

REISEROUTE:
Lutzelbourg > Saverne > Straßburg > Lutzelbourg

TECHNISCHE MEISTERWERKE UND JUGENDSTIL

1 WOCHEN	5 ¹ / ₂ Std./Tag
188 km	
52 Schleusen	

REISEROUTE:
Lutzelbourg > Arzwiller > Dombasle > Nancy > Lutzelbourg

GRÜNE WÄLDER UND FLAMMENGOTIK

10/11 TAGE	4 ¹ / ₄ Std./Tag
234 km	
72 Schleusen	

REISEROUTE:
Lutzelbourg > Arzwiller > Sarreguemines > Saarbrücken > Lutzelbourg

ELSASS-LOTHRINGEN

EINMAL DURCH LOTHRINGEN

2 WOCHEN	4 ¹ / ₂ Std./Tag
303 km	
64 Schleusen	

REISEROUTE:
Lutzelbourg > Arzwiller > Dombasle > Nancy > Metz > Lutzelbourg

HARTES EISEN UND GASTRONOMISCHE GENÜSSE

2 WOCHEN	3 ¹ / ₂ Std./Tag
234 km	
72 Schleusen	

REISEROUTE:
Lutzelbourg > Arzwiller > Sarreguemines > Saarbrücken > Lutzelbourg

DREILÄNDER-TOUR

3 WOCHEN	3 ³ / ₄ Std./Tag
454 km	
78 Schleusen	

4 Tunnel
2 Schiffshebewerke
REISEROUTE:
Lutzelbourg > Arzwiller > Sarreguemines > Saarbrücken > Luxemburg > Metz > Nancy > Lutzelbourg

Diese Fahrt kann auch in 2 Wochen durchgeführt werden.

Für den Abschnitt in Deutschland ist ein Sportbootschein notwendig, ausgenommen für Einwohner von Staaten, in denen es keinen Sportbootschein gibt, wie z.B. Großbritannien.

Vom 04. bis zum 13. Juni 2018 steht diese Strecke nicht zur Verfügung.

Luxemburg > 131 km, Charleroi > 147 km
Brüssel > 171 km

Bahnhof Sedan > 10 km

A34 - E 46 Ausfahrt 4 Sedan

Schleusen täglich geöffnet außer am 01. Mai und 1. November in Lothringen, Elsass und französische Ardennen.



BRETAGNE

BRETAGNE

ABFAHRTSHÄFEN: ST-MARTIN-SUR-OUST, MELESSE




CANAL DE NANTES À BREST, VILAINE, AFF, ERDRE, CANAL D'ILLE ET RANCE

Nach dem Ablegen von unserem **Abfahrtshafen Melesse** wird Sie der Zauber der Vilaine Sie begeistern. Ein erster Halt in **Rennes** lädt dazu ein, das Parlament, die Kathedrale und die Fachwerkhäuser der Stadt zu entdecken. Weiter gen Süden bietet die Brücke mit den **neun Bögen von Pont-Réan** einen wunderbaren Blick auf den Fluss. Kurz vor **Messac** sehen Sie die Wasser- und Windmühlen der bretonischen Heide und die verschiedenen Burgen und Schlösser der Region.

Vom Abfahrtshafen Saint-Martin-sur-Oust bieten sich zahlreiche Möglichkeiten für Ihre Flussfahrt. Auf dem Nantes-Brest-Kanal in Richtung Osten gelangen Sie zur sehr schönen **Île aux Pies**. Zu empfehlen ist ein Umweg über das Flüsschen Aff zum schönen Dorf La Gacilly mit seinen Blumenstraßen und seinem herrlichen botanischen Garten. Anschließend werden Sie dem Nantes-Brest-Kanal folgen und **Redon** und seine Abteikirche Saint Sauber erreichen. **In Richtung Nantes** schippern Sie durch das Erdre-Tal, vorbei an Blain und dem Wald von Gâvre.

Im Westen von Saint-Martin-sur-Oust öffnet sich mit dem Nantes-Brest-Kanal eine der schönsten Wasserstraßen. Hinter **Malestroit** mit seinen Fachwerkhäusern, moosigen Wegen, einem einmaligen Licht, Granit- und Schieferdörfern werden Sie plötzlich von den Mauern und den beeindruckenden Bergfrieden des Schlosses von **Josselin überrascht**. Der Zauber wirkt!

ST-MARTIN-SUR-OUST

-  Rennes > 58km, Nantes > 73 km
-  Redon TGV > 20 km
-  Rennes > 70 km

MELESSE

-  Flughafen Rennes > 28 km
-  TGV-Bahnhof Rennes > 23 km
-  SNCF-Bahnhof St Germain sur l'Ille > 3,4 km
-  Mit dem Auto > D82 oder D175 ab Rennes



BRETAGNE

VOM REICH DER FEE VIVIANE ZUM SCHLOSS DER HERZÖGE

1 WOCHEN	3 1/2 Std./Tag
122 km	
28 Schleusen	

REISEROUTE:

St-Martin-sur-Oust > La Gacilly > Malestroit > Josselin > St-Martin-sur-Oust

ZU EDLEN RITTERN UND WILDEN KORSAREN

10/11 TAGE	3 3/4 Std./Tag
170 km	
60 Schleusen	

REISEROUTE:

St-Martin-sur-Oust > La Gacilly > Malestroit > Josselin > Rohan > St-Martin-sur-Oust

AUF DEN SPUREN DES ZAUBERERS MERLIN

1 WOCHEN	4 1/2 Std./Tag
184 km	
20 Schleusen	

REISEROUTE:

St-Martin-sur-Oust > Redon > Messac > Pont Réan > St-Martin-sur-Oust

IM LAND DER DRUIDEN UND IM REICH DER VÖGEL

2 WOCHEN	5 Std./Tag
222 km	
172 Schleusen	

REISEROUTE:

St-Martin-sur-Oust > La Gacilly > Malestroit > Josselin > Pontivy > St-Martin-sur-Oust

SCHLÖSSER, HERRENHÄUSER UND VERZAUBERTE ORTE

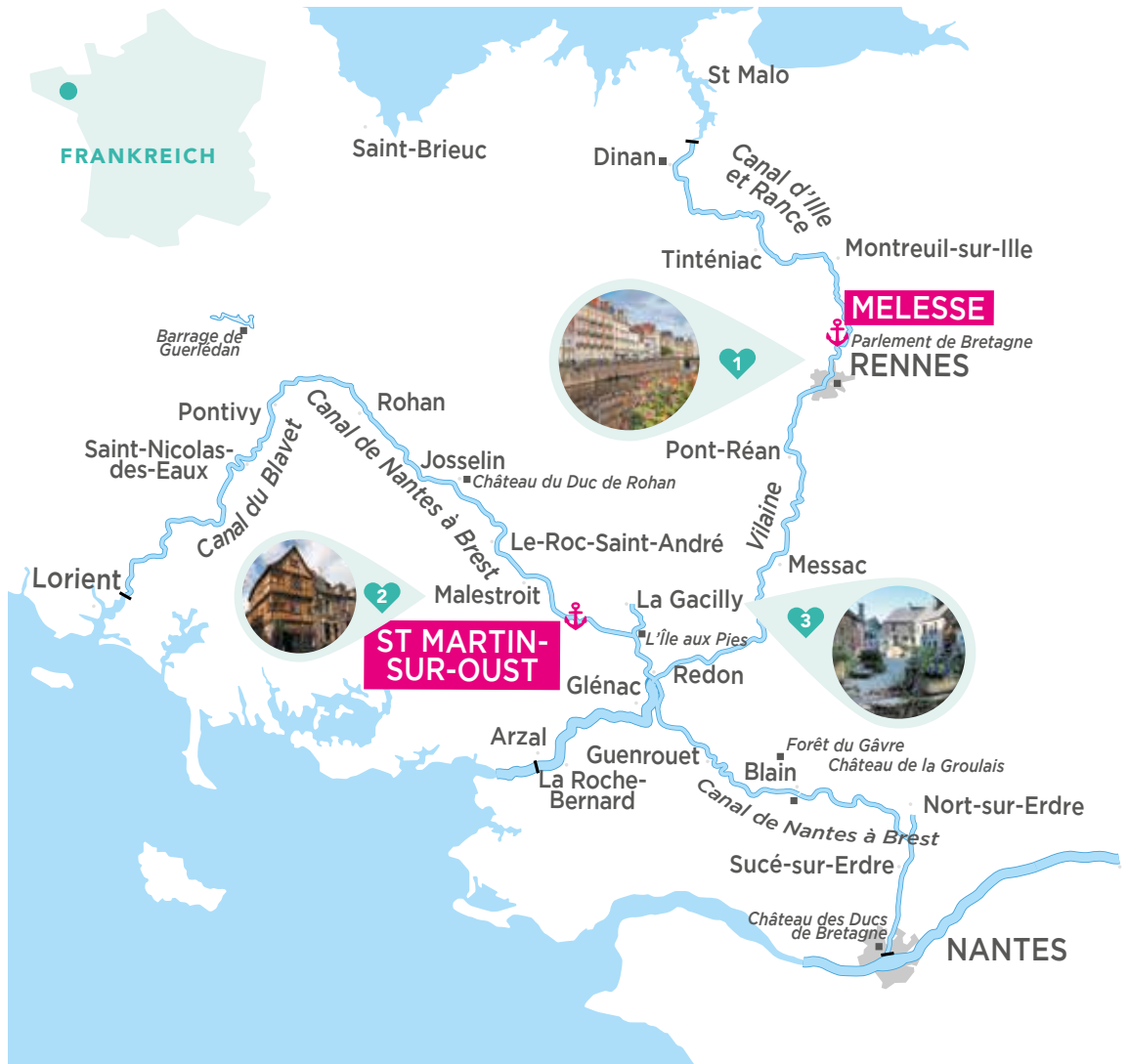
10/11 TAGE	3 1/2 Std./Tag
232 km	
38 Schleusen	

REISEROUTE:

St-Martin-sur-Oust > Blain > Nord-sur-Erdre > Sucé > Nantes > St-Martin-sur-Oust



Schleusen täglich geöffnet.



ZUR WIEGE DER ROMANTIK

2 WOCHEN	4 3/4 Std./Tag
318 km	
92 Schleusen	

REISEROUTE:

St-Martin-sur-Oust > Redon > Messac > Rennes > Tinténac > St-Martin-sur-Oust

ZWISCHEN HEIDE UND WALD ZU REIZVOLLEN STÄDTEN

3 WOCHEN	4 1/2 Std./Tag
480 km	
146 Schleusen	

REISEROUTE:

St-Martin-sur-Oust > Messac > Rennes > Dinan > La Gacilly > Malestroit > Josselin > St-Martin-sur-Oust

DIE VILAINE ENTDECKEN

1 WOCHEN	4h00/day
140 km	
27 Schleusen	

REISEROUTE:

St-Martin-sur-Oust > Messac > Rennes > Melesse

Lassen Sie sich bezaubern von...

- 1 der Altstadt von Rennes
- 2 dem mittelalterliche Ortskern von Malestroit
- 3 dem Dorf La Gacilly

*Diese Fahrten können in beide Richtungen unternommen werden.





DEUTSCHLAND



MÜRITZ & MECKLENBURG




ABFAHRTSHAFEN: FLEESEENSEE

MÜRITZ, PLAUER SEE, MÜRITZ-ELDE-WASSERSTRASSE




Diese Route eröffnet die Schönheit der Seen Deutschlands. **Der Fleesensee**, zweifellos eine der schönsten Regionen Deutschlands, bietet ein zauberhaftes Panorama. Die nicht weit entfernte **Müritz** ist der ideale Ort für Vogelbeobachtungen: Kormorane, Kraniche und sogar Adler. **Waren** ist ein lebhafter Ort mit einem bekannten Yachthafen. Die Seen Deutschlands sind einmalig, da einer in mehrere andere übergeht. Sie können Spaziergänge und Badefreuden genießen, angeln oder einfach die Seele baumeln lassen. Im Westen nehmen Sie Kurs auf **Plau** am gleichnamigen See. Im Dorf Karow können Sie das **neoklassizistische Backsteinschloss** sowie die architektonisch bemerkenswerte Kirche mit ihren Treppengiebeln besuchen. Die **Müritz-Elde-Wasserstraße**, die Müritz und Elbe verbindet, folgt dem Lauf der Elde und hat sich ihre zahlreichen Windungen bewahrt.

Der zwischen zwei Armen der Elde erbaute Ort **Parchim** ist mit seinem alten Ortskern, seiner Stadtmauer und seinen Fachwerkhäusern einzigartig. Zahlreiche Gebäude wie die ehemalige Post machen Parchim vor der Rückkehr auf die Seen zu einem schönen Ausflugsziel. Den Abschluss Ihrer Reise krönt **Schwerin** mit seinem berühmten Schloss, das allein schon eine Reise wert ist.

FLEESEENSEE (UNTERGÖHREN)

-  Rostock > 80 km, Berlin Tegel > 150 km
Schönefeld > 198 km
-  Regionalbahnhof Malchow > 5 km
Hbf Waren > 22 km
-  A19 Ausfahrt Nr. 16 > 7 km oder Nr. 17 > 20 km
Richtung Land Fleesensee

FÜRSTENBERG

-  Berlin Tegel > 75 km
Berlin Schönefeld > 110 km
-  Fürstenberg > 3 km
ab Berlin 1 Stunde ohne Umsteigen
-  A10 > Ausfahrt Nr. 29, dann B96 > ca. 60 km
A24 > Ausfahrt Nr. 19, dann B189 und L15 > ca. 65 km

MÜRITZ & MECKLENBURG

DEUTSCHLAND



ABFAHRTSHAFEN: FÜRSTENBERG

OBERE HAVEL, DIE KLEINE SEENPLATTE, MÜRITZ, PLAUER SEE, MÜRITZ-ELDE

Von Fürstenberg aus nehmen Sie Kurs auf die in westlicher Richtung gelegenen **großen Seen Mecklenburgs**. Die erste Etappe dieses Süßwasserabenteuers ist **Rheinsberg** mit seinem Rokokoschloss. Als Wohnsitz des jungen Friedrich des Großen diente es als Vorbild für das berühmte Schloss Sanssouci in Potsdam. Auf der Fahrt nach **Mirow** sehen Sie seltsame strohgedeckte Pfahlbauten, dann die Müritz und den **charmanten Ort Röbel**, wo Fachwerkhäuser die Straßen säumen. In Richtung Osten nehmen Sie Kurs auf **Wesenberg** mit seiner bemerkenswerten überdachten Holzbrücke, dann **Neustrelitz** mit dem **Schloss im Barockstil**, dessen Orangerie heute als Konzertsaal dient.

In diesen vielgestaltigen großen Gewässern verlangt die Navigation etwas mehr Aufmerksamkeit als auf einem Kanal. Man wird jedoch großzügig entschädigt, wenn man mitten auf dem See den Anker wirft und das Wasser, **das zu den reinsten Europas gehört**, und die wunderschöne wilde Natur genießt. In den zahlreichen Fischräuchereien finden Sie erlesene Spezialitäten, die Genießer glücklich machen.



Lassen Sie sich bezaubern von...

- 1 dem prächtigen **Schweriner Schloss**
- 2 dem **Müritz-Nationalpark**
- 3 den **Fischräuchereien nahe Fürstenberg**





DEUTSCHLAND

BRANDEBURG & BERLIN




ABFAHRTSHAFEN: FÜRSTENBERG

OBERE HAVEL, TEMPLINER & RUPPINER GEWÄSSER, FINOWKANAL, ODER, SPREE




Der erste Halt in Richtung Süden, **Himmelfort**, ist als **Geburtsort des Weihnachtsmanns** bekannt. Dies ist auch eine Hauptstadt der Fischerei, um köstlichen Räucherfisch zu schlemmen. Machen Sie danach einen Abstecher nach **Lychen**. **Der Fluss Woblitz**, der den Wald durchquert, mündet in den Großen Lychensee, eine der schönsten Strecken der Region. Die Havel führt Sie durch eine ruhige, dünn besiedelte Landschaft. Das Anlegen an der Schleuse **Regow** ist Pflicht. Hier können Sie den Bio-Zuchtbetrieb besuchen, dessen Ziegenkäse unnachahmlich gut ist. Schlendern Sie dann durch den hübschen kleinen Ort **Templin**, dessen Ringmauern und Türme die Angela Merkel haben aufwachsen sehen.

Hinter **Liebenwalde** nehmen Sie Kurs gen Westen, wo die **Seen von Neuruppin**, wahre Naturoasen, die Heimat von **Seeadlern, Bibern und Fischottern sind**. Alt Ruppín, die alte Hauptstadt, ist von wunderschöner Natur umgeben. Die moderne, im 18. Jahrhundert erbaute Stadt **Neuruppin** zeugt vom Geist der Aufklärung, der in Preußen herrschte und die Region von Berlin und Potsdam prägte. Im Osten kann man den alten Finowkanal befahren, der zu einem in Europa einmaligen Bauwerk führt: **dem Schiffshebewerk Niederfinow**.

FÜRSTENBERG

-  Berlin Tegel > 75 km
Berlin Schönefeld > 110 km
-  Fürstenberg > 3 km
ab Berlin 1 Stunde ohne Umsteigen
-  A10 > Ausfahrt 29, dann B96 > ca. 60 km
A24 > Ausfahrt 19, dann B189 und L15 > ca. 65 km

KETZIN

-  Berlin Tegel > 45 km
-  Nauen > 17 km dann Bus Nr. 658 > Ketzin
Potsdam > 25 km dann Bus Nr. Bus 614 > Ketzin
-  A10 > Ausfahrt Potsdam Nord, dann > ca. 10 km
Berlin > B5 zur Nauen, Potsdam > B273, zur Nauen

ABFAHRTSHAFEN: KETZIN

UNTERE HAVEL, POTSDAMER HAVEL, WANNSEE, SPREE, JUNGFERNSEE, RÜDERSDORFER GEWÄSSER, ELBE, ODER

Vor dem Kurs auf Berlin lohnt ein Umweg über das faszinierende **Potsdam**. Das berühmte **Schloss Sanssouci** muss man gesehen haben. Es ist ganz in der Nähe und einfach zu erreichen. Dann geht **es weiter nach Berlin** durch das Regierungsviertel, vorbei am Reichstag mit seiner Glaskuppel bis zur **Museumsinsel**. Anschließend nehmen Sie Kurs auf Kreuzberg und Oranienort, beliebte Viertel, in denen das Herz von Berlin schlägt. Die Natur können Sie bei einem Spaziergang entlang der zahlreichen, von alten Wäldern und luxuriösen Villen gesäumten Seen genießen.

Weiter in Richtung Südosten bietet der Fluss schöne Einkehrmöglichkeiten: Zwischen **Spree und Oder** können Sie einige der besten Restaurants Deutschlands entdecken, zum Beispiel in Bad Saarow. Für einen besonders angenehmen Abstecher fahren **Sie die Havel hinauf bis nach Havelberg**. Diese Strecke für Kenner führt Sie in eine wenig besuchte Region mit prachtvollen Landschaften. Auch **Brandenburg**, die Stadt des roten Backsteins mit dem berühmten riesigen Roland, der das Rathaus bewacht, ist nicht zu versäumen.



Lassen Sie sich bezaubern von...

- 1 der **Kuppel des Bundestags** in Berlin
- 2 **Schloss Sans Souci** in Potsdam
- 3 **Schloss Rheinsberg**



OHNE FÜHRERSCHEIN

MÜRITZ & MECKLENBURG

Hin- und Rückfahrten




MÜRITZ, RUHIGER SEE UND MALERISCHE DÖRFER

1 WOCHEN	4 Std./Tag
180 km	 
8 Schleusen	

REISEROUTE:
Untergöhrn > Malchow > Waren > Flecken Zechlin > Rheinsberg > Untergöhrn

Hin- und Rückfahrten



AUF SCHÖNEN GEWÄSSERN QUER DURCH MECKLENBURG

1 WOCHEN	5 1/2 Std./Tag
212 km	  
16 Schleusen	

REISEROUTE:
Untergöhrn > Plau > Lübz > Parchim > Schwerin > Untergöhrn

Hin- und Rückfahrten

BADEURLAUB ZWISCHEN WALD UND FISCHRÄUCHEREIEN

1 WOCHEN	4 Std./Tag
148 km	 
14 Schleusen	

REISEROUTE:
Fürstenberg > Neustrelitz > Strasen > Mirow > Rheinsberg > Fürstenberg

Hin- und Rückfahrten

STILLE WÄLDER UND MITTEL-ALTERLICHE DÖRFER

1 WOCHEN	3 1/2 Std./Tag
204 km	 
20 Schleusen	

REISEROUTE:
Fürstenberg > Lychen > Templin > Zehdenick > Fürstenberg

Hin- und Rückfahrten

ROMANTISCHE LANDSCHAFTEN UND KÖNIGSSITZE

10/11 TAGE	4 Std./Tag
220 km	 
20 Schleusen	

REISEROUTE:
Fürstenberg > Lychen > Neustrelitz > Strasen > Mirow > Röbel > Flecken Zechlin > Rheinsberg > Fürstenberg

Hin- und Rückfahrten


REICHE VOGELWELT UND PFAHLBAUTEN

2 WOCHEN	5 Std./Tag
270 km	 
16 Schleusen	

REISEROUTE:
Fürstenberg > Mirow > Röbel > Plau > Rheinsberg > Neustrelitz > Fürstenberg

Hin- und Rückfahrten


ROMANTIK UND NEO-RENAISSANCE

2 WOCHEN	5 Std./Tag
446 km	 
20 Schleusen	

REISEROUTE:
Untergöhrn > Waren > Rheinsberg > Wesenberg > Neustrelitz > Plau > Parchim > Schwerin > Untergöhrn

Hin- und Rückfahrten



HERRLICHE NATUR UND DER GEIST DER AUFKLÄRUNG

2 WOCHEN	4 Std./Tag
282 km	
30 Schleusen	

REISEROUTE*:
Fürstenberg > Strasen > Neustrelitz > Buchholz > Rheinsberg > Templin > Zehdenick > Fürstenberg

Einwegfahrten

ABTEIEN UND SCHLÖSSER AN MALERISCHEN GEWÄSSERN

2 WOCHEN	3 1/2 Std./Tag
405 km	 
27 Schleusen	

REISEROUTE*:
Fürstenberg > Neustrelitz > Rheinsberg > Waren > Plau > Schwerin > Untergöhrn

Einwegfahrten

ZWISCHEN SEEN UND SCHLÖSSERN

1 WOCHEN	4 Std./Tag
193 km	  
11 Schleusen	


REISEROUTE*:
Untergöhrn > Malchow > Plau > Waren > Mirow > Rheinsberg > Flecken Zechlin > Wesenberg > Neustrelitz > Priepert > Fürstenberg

MIT FÜHRERSCHEIN

BRANDENBURG & BERLIN

Hin- und Rückfahrten

KREUZFAHRT ZUM SCHLOSS SANSSOUCI

1 WOCHEN	4 1/2 Std./Tag
260 km	
8 Schleusen	

REISEROUTE:
Ketzin > Potsdam > Brandenburg > Rathenow > Havelberg > Ketzin

Hin- und Rückfahrten

IM LAND DER SEEADLER

10/11 TAGE	4 1/2 Std./Tag
304 km	
30 Schleusen	

REISEROUTE:
Fürstenberg > Zehdenick > Oranienburg > Neuruppin > Lindow > Fürstenberg

Hin- und Rückfahrten

IM SÜDEN VON BERLIN UND SCHARMUTZELSEE

1 WOCHEN	4 Std./Tag
160 km	 
10 Schleusen	

REISEROUTE:
Ketzin > Spandau > Charlottenburg > Köpenick > Senzig > Scharmützelsee > Bad Sarrow > Potsdam > Werder > Ketzin

Hin- und Rückfahrten

ELBE, HAVEL UND GÖTTISCHE BAUKUNST

10/11 TAGE	4 Std./Tag
293 km	 
10 Schleusen	

REISEROUTE:
Ketzin > Brandenburg > Burg > Magdeburg > Tangermünde > Havelberg > Rathenow > Ketzin

Hin- und Rückfahrten

FEINSCHMECKER-TOUR IN DIE HAUPTSTADT

2 WOCHEN	4 Std./Tag
371 km	 
15 Schleusen	

REISEROUTE:
Ketzin > Spandau > Berlin-Mitte > Märkisch Buchholz > Teupitz > Bad Saarow > Erkner > Rüdersdorf > Teltow > Potsdam > Ketzin

Hin- und Rückfahrten

BERLIN AUF DEM WASSER ERLEBEN

1 WOCHEN	3 1/2 Std./Tag
160 km	
3 Schleusen	

REISEROUTE:
Ketzin > Spandau > Charlottenburg > Berlin-Mitte > Köpenick > Erkner > Wannsee > Potsdam > Werder > Ketzin

Hin- und Rückfahrten

AUF DEN SPUREN BERÜHMTER PRINZESSINNEN

3 WOCHEN	5 Std./Tag
620 km	
43 Schleusen	

REISEROUTE:
Fürstenberg > Oranienburg > Berlin > Potsdam > Brandenburg > Havelberg > Wittenberge > Schwerin > Lübz > Fürstenberg*

* Diese Fahrt ist ab Fürstenberg, Untergöhrn oder Ketzin möglich.

Hin- und Rückfahrten


VON FRIEDRICH II ZU HEINRICH VON KLEIST

3 WOCHEN	3 1/2 Std./Tag
429 km	
21 Schleusen	

REISEROUTE:
Ketzin > Charlottenburg > Berlin-Mitte > Fürstenwalde > Eisenhüttenstadt > Kienitz > Frankfurt > Schwedt > Niederfinow > Liebenwalde > Oranienburg > Potsdam > Werder > Ketzin

Einwegfahrten

ÜBER HAVELARME NACH BERLIN

1 WOCHEN	4 1/4 Std./Tag
170 km	 
14 Schleusen	

REISEROUTE*:
Ketzin > Potsdam > Spandau > Charlottenburg > Berlin-Mitte > Templin > Fürstenberg

Einwegfahrten


GROSSARTIGE NATUR UND STADTLIBEN

10/11 TAGE	4 1/4 Std./Tag
282 km	 
24 Schleusen	

REISEROUTE*:
Ketzin > Potsdam > Berlin > Charlottenburg > Köpenick > Neuruppin > Lindow > Zehdenick > Templin > Lychen > Fürstenberg

Einwegfahrten

VON BRANDENBURG NACH MECKLENBURG

2 WOCHEN	4 Std./Tag
363 km	
25 Schleusen	

REISEROUTE*:
Ketzin > Potsdam > Berlin > Templin > Regow > Fürstenberg > Neustrelitz > Rheinsberg > Mirow > Waren > Plau > Untergöhrn

*Diese Fahrten können in beide Richtungen unternommen werden.



Die Schleusen sind täglich geöffnet.





FÜHRERSCHEINFREI

Im Bereich zwischen Schwerin, Dömitz an der Elbe und Liebenwalde am Havelkanal ist der Sportbootführerschein Binnen nicht erforderlich. Kunden ohne Sportbootschein dürfen die Müritz und den Plauer See nur auf direktem Weg entlang der Betonung und bei einer Windstärke von nicht mehr als 3 Beaufort überqueren. Für das Revier um Ketzin ist der Sportbootführerschein Binnen erforderlich.

Die Mecklenburgische Seenplatte ist auch ein herrliches Angelrevier. Den Antrag auf den Gästefischereischein können Sie hier ausfüllen und ausdrucken: <https://www.fuerstenberger-seenland.de/fuerstenberg-angeln.html>. Angelkarten für einen großen Bereich der Mecklenburgischen Kleinseenplatte sind auf der Internetseite: <http://www.fischerei-wesenberg.de/> erhältlich (wenn Sie im Besitz eines Fischereischeins sind).

Läden und Restaurants sind nicht weit vom Liegehafen entfernt. Und wussten Sie schon? Nach Fürstenberg/Havel gelangen Sie von Berlin aus in knappen 60 Minuten mit dem Regional-Express. Täglich und im Stundentakt.





HOLLAND





SÜD- UND NORDHOLLAND - AMSTERDAM ABFAHRTSHAFEN: LOOSDRECHT

Entdecken Sie das charakteristische Kulturerbe Hollands vom Wasser aus: Mühlen, Kanalbrücken und Tulpenfelder, die die Werke von Vermeer van Delft inspiriert haben. Nach dem Überqueren des **Sees von Loosdrecht** folgen Sie dem Fluss Vecht und nehmen Kurs auf die beiden Hauptstädte der Kunst: **Amsterdam und Utrecht**. Dort schlendern Sie die Terrassen entlang, die die Kanalufer säumen, stöbern in Boutiquen, die in alten Kellern untergebracht sind, und entdecken die von den Schornsteinen der Stadt verfärbten authentischen braunen Cafés.

Um **in Amsterdam vor Anker zu gehen**, haben Sie die Wahl: den Yachthafen im Herzen der Stadt oder zwei weitere außerhalb. Die Fahrt mit der Pénichette® durch die Kanäle Amsterdams ist nicht schwierig, verlangt aber etwas Aufmerksamkeit. Im Venedig des Nordens empfiehlt sich ein **Spaziergang durch das angesagte ehemalige Arbeiterviertel Joordan**, in dem sich auch das **Anne-Franck-Haus** befindet. Für ein improvisiertes Picknick lassen Sie sich im **Vondelpark** nieder, dem „Central Park“ Amsterdams, eine echte grüne Lunge im Herzen der Stadt.

Im Norden, **Richtung Edam im Zaanstreek**, wird die Landschaft von **Windmühlen** geprägt. Im Süden tauchen Sie ein in das zeitlose Holland mit seinen Zugbrücken und Poldern. Das einzigartige Licht der Morgendämmerung wird Sie verzaubern und wünschen lassen, früh aufzustehen ...

-  Amsterdam - Schiphol > 30 km
-  Breukelen > 7 km, Amsterdam TGV > 28 km, Utrecht ICE > 22 km
-  Vinkeveen-Hilversum > 8 km, A2-E35 Ausfahrt 4

Seit dem Mittelalter spielt Käse eine wichtige Rolle in der niederländischen Wirtschaft und Kultur. Es wird Sie sicherlich erstaunen, dass der Käsekonsum eines Niederländers bei 15 kg pro Jahr liegt. Entdecken Sie das Käsetal, das in vier Regionen unterteilt ist: Gouda, Bodegraven-Reeuwijk, Worden und Krimpenerwaard.



Lassen Sie sich bezaubern von...

- 1 dem **Rijksmuseum** in Amsterdam
- 2 dem **Utrechter Dom**
- 3 den **Windmühlen** in Zaanse Schans



Bitte beachten Sie die Fahrteinschränkungen und gesonderten Schleusenöffnungszeiten vor dem 15.04. und nach dem 15.10.2018.

LOOSDRECHT

KUNSTSTÄDTE UND HE- BEBRÜCKEN

1 WOCHE	5 1/2 Std./Tag
225 km	
13 Schleusen	
76 mobile Brücken	

REISEROUTE:
Loosdrecht > Utrecht > Nieuwegein > Gouda > Alphen > Leiden > Amsterdam > Utrecht > Loosdrecht

AUF KANÄLEN ZU REMBRANDT

1 WOCHE	5 1/2 Std./Tag
168 km	
14 Schleusen	
48 mobile Brücken	

REISEROUTE:
Loosdrecht > Amsterdam > Uithoorn > Woerden > Gouda > Oudewater > Utrecht > Loosdrecht

BOOTSOUR DURCH EIN GOLDENES ZEITALTER

1 WOCHE	5 1/2 Std./Tag
225 km	
13 Schleusen	
76 mobile Brücken	

REISEROUTE:
Loosdrecht > Amsterdam > Aalsmeer > Kager Plassen > Lisse > Alphen > Gouda > Oudewater > Utrecht > Loosdrecht

IM LAND DER WINDMÜHLEN

1 WOCHE	4 1/2 Std./Tag
164 km	
9 Schleusen	
28 mobile Brücken	

REISEROUTE:
Loosdrecht > Amsterdam > Edam > Alkmaar > Zaanstad > Amsterdam > Loosdrecht

NÖRDLICHES LICHT UND SÜDLICHE ATMOSPHÄRE

10/11 TAGE	5 1/4 Std./Tag
250 km	
13 Schleusen	
76 mobile Brücken	

REISEROUTE:
Loosdrecht > Amsterdam > Alkmaar > Edam > Amsterdam > Uithoorn > Alphen > Gouda > Oudewater > Utrecht > Loosdrecht

SCHÖNE LANDSTRICHE, MÜHLEN, TULPEN UND KÄSE

2 WOCHEN	4 1/2 Std./Tag
315 km	
16 Schleusen	
88 mobile Brücken	

REISEROUTE:
Loosdrecht > Amsterdam > Alkmaar > Edam > Amsterdam > Aalsmeer > Kager > Plassen > Leiden > Alphen > Gouda > Oudewater > Utrecht > Loosdrecht





IRLAND

IRLAND

ABFAHRSHAFEN: ATHLONE/KILLINURE POINT

Bei einer Fahrt über **den Shannon**, den längsten Fluss Irlands, erwartet Sie eine Landschaft mit einem vielfältigen Naturerbe, einer reichen Tierwelt und zahlreichen historischen Stätten. **Die Gewässer des Sees Lough Derg und von Shannon Harbour** begeistern Angelfreunde: Angeln ist hier ein kostenloser Sport, für den kein Angelschein erforderlich ist. Man praktiziert das Friedfischen: Fast der gesamte Fang wird wieder ins Wasser gesetzt. Zögern Sie nicht, die Einheimischen anzusprechen, diese geben Ihnen gerne wertvolle Tipps.

Entdecken Sie im Verlauf des Flusses das „alte“ Irland: Nach der Abfahrt **von Killinure Point** lohnt ein Halt in **Athlone**, um die imposante Burg zu bewundern. Südlich von Athlone können Sie über den Unterlauf des Shannon in Richtung **Banagher** fahren, **um Portumna und das Renaissanceschloss zu besichtigen**, dessen raffinierte Architektur und französischen Gärten zu seiner Bekanntheit beigetragen haben. Auf dem **Holy Mountain** können Sie Klosterruinen und Gräber aus dem 12. Jahrhundert entdecken.

Nördlich von Killinure Point führt der Oberlauf des Shannon bis nach **Leitrim**. Auf dem Weg laden die kleinen Dörfer **Lanesborough** und **Carrick-on-Shannon** zu Spaziergängen ein. **In Boyle lohnt sich ein Abstecher zur kleinen Zisterzienserabtei aus dem 12. Jahrhundert**. An den Ufern von Flüssen, Kanälen, Seen und Inseln tauchen malerische Dörfer wie **Ballyconnel** und **Belturbet** mit sehr lebendiger Folklore auf.

 Dublin > 138 km

 Athlone > 13 km

N6 > Ausfahrt 9 > Richtung Cavan





SHANNON & ERNE

KELTISCHE IMPRESSIONEN

1 WOCHE 4 Std./Tag

160 km

4 Schleusen



2 Drehbrücken

REISEROUTE:

Killinure Point > Athlone > Clonmacnois > Shannonbridge > Banagher > Terryglass > Killinure Point

DAS ECHTE IRLAND ERLEBEN

1 WOCHE 4 1/2 Std./Tag

160 km

8 Schleusen



2 mobile Brücken

REISEROUTE:

Killinure Point > Lanesborough > Roosky > Carrick-on-Shannon > Boyle > Killinure Point

SHANNON UND HISTORISCHE ABTEIEN

10/11 TAGE 4 Std./Tag

210 km

4 Schleusen



2 Drehbrücken

REISEROUTE:

Killinure Point > Athlone > Clonmacnois > Shannonbridge > Ballinasloe > Banagher > Terryglass > Killinure Point

FASZINIERENDE IRISCHE SEEN

2 WOCHEN 4 Std./Tag

230 km

12 Schleusen



2 mobile Brücken

REISEROUTE:

Killinure Point > Lecarrow > Lanesborough > Roosky > Dromod > Kilglass > Carrick-on-Shannon > Boyle > Leitrim > Drumshanbo > Killinure Point

ZWISCHEN SEEN UND INSELN

3 WOCHEN 3 1/2 Std./Tag

320 km

26 Schleusen



2 mobile Brücken

REISEROUTE:

Killinure Point > Lecarrow > Lanesborough > Roosky > Dromod > Kilglass > Carrick-on-Shannon > Boyle > Leitrim > Drumshanbo > Ballinamore > Belturbet > Enniskillen > Killinure Point

ANGELSPASS ZWISCHEN GRÜNEN HÜGELN UND ALTEN ABTEIEN

10/11 TAGE 3 1/2 Std./Tag

180 km

8 Schleusen



2 mobile Brücken

REISEROUTE:

Killinure Point > Lecarrow > Lanesborough > Roosky > Carrick-on-Shannon > Boyle > Killinure Point

ZWISCHEN SHANNON UND LOUGH DERG

2 WOCHEN 3 1/2 Std./Tag

260 km

4 Schleusen



2 Brücken

REISEROUTE:

Killinure Point > Athlone > Clonmacnois > Shannonbridge > Ballinasloe > Banagher > Portumna > Terryglass > Garrykennedy > Killaloe > Killinure Point

IMMER WIEDER DER SHANNON!

2 WOCHEN 3 1/2 Std./Tag

250 km

26 Schleusen



2 Brücken

REISEROUTE:

Killinure Point > Athlone > Clonmacnois > Shannonbridge > Shannon Harbour > Tullamore > Banagher > Portumna > Terryglass > Killinure Point

Lassen Sie sich bezaubern von...

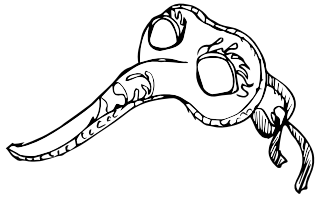
- 1 der **Burg von Portumna**
- 2 **Lough Allen**
- 3 der **Stadt Clondra**, das Tor zum historischen Royal Canal



Die automatischen Schleusen werden täglich von 9 bis 20 Uhr geöffnet. Eine Magnetkarte, die an der Basis verkauft wird (ca. 13 €) bietet sämtliche Leistungen: Durchfahrt der Schleusen, Zugang zu Toiletten, Duschen, Waschmaschine, Trockner, Abwasserentsorgung. Auf großen Seen ist die Schifffahrt bei starkem Wind untersagt. Der Royal Canal ist wegen der Brückenbreite nur mit P.935W, P.1107W und P.1020FB befahrbar.



Alkoholmissbrauch ist gefährlich für Ihre Gesundheit. Trinken Sie in Maßen.



ITALIEN



1895 zum Gedenken an die Silberhochzeit von König Umberto I. und Margaret von Savoyen ins Leben gerufen, ist die Biennale von Venedig heute ein blühender Kunstmarkt und das wichtigste kulturelle Ereignis in Italien.

DIE LAGUNE VON VENEDIG ABFAHRTSHAFEN: CHIOGGIA

Unvergessliche Eindrücke erwarten Sie in der **Lagune von Venedig**. Verschlafene Dörfer, historische Städte und elegante Strände wie der Lido gehören zu den Schätzen Venetiens. Eine bezaubernde über Brücken mit dem Festland verbundene Stadt ist **Chioggia**, deren authentischer Fischmarkt Sie begeistern wird.

Über die Kanäle erreichen **Sie das charmante** Fischerdorf **Pellestrina**, dann Malamocco und Venedig. Von den Kanälen aus lässt sich das kulturelle Erbe der Stadt bewundern: der Markusplatz und der Campanile, der Markusdom, der Dogenpalast. Weiter Richtung Norden folgen romantische Inselchen aufeinander: **Muräne** mit seinen Glasbläsern, **Borane** mit seinen Spitzenklöpplerinnen und **Torcello** mit der prachtvollen Basilika S. Maria Assunta im byzantinischen Stil.

Im Kloster auf der Insel San Francesco del Deserto leben sieben Franziskanermönche, die ein Armutsgelübde abgelegt haben, allein von Almosen. Dann nehmen Sie Kurs auf **Treviso** über den von schönen Wäldern gesäumten Fluss **Sile** oder über den Brenta, dessen Landschaften die Werke von Canaletto inspirierten. Die prachtvollen **palladischen Villen**, die größtenteils besichtigt werden können, begeistern Architekturliebhaber. Auf dem Weg von **Chioggia nach Grado** warten die schönsten Strände der Adria für wunderbare Augenblicke.

 Venezia M. Polo > 60 km, Treviso > 74 km

 Chioggia > 2 km

 A13 Padova > 38 km

Unser Partner RENDEZ-VOUS FANTASIA hat für unsere Kunden zwei kostenlose Anlegestellen in idealer Lage reserviert: Die erste in Burano und die zweite in Vignole im Süden Venedigs.

LAGUNE VON VENEDIG

VENEDIG - GRANDIOS UND UNVERGLEICHLICH

1 WOCHEN	3 Std./Tag
143 km	
2 Schleusen	
2 mobile Brücken	

REISEROUTE:
Chioggia > Venedig und seine Inseln > Jesolo > Portegradi > Chioggia

HISTORISCHE SEHENS-WÜRDIGKEITEN UND BADEORTE

1 WOCHEN	3 1/2 Std./Tag
160 km	
4 Schleusen	
3 Hebebrücken	

REISEROUTE:
Chioggia > Venedig und seine Inseln > Silea > Treviso > Chioggia

IM LAND DER GONZAGUE UND ESTENSIS

10/11 TAGE	3 3/4 Std./Tag
326 km	
15 Schleusen	

REISEROUTE:
Chioggia > Adria > Governolo > Mantua > Castelmassa > Ferrara > Seravalle > Chioggia

DAS PO-DELTA

2 WOCHEN	3 1/2 Std./Tag
378 km	
17 Schleusen	

REISEROUTE:
Chioggia > Adria > Zelo > Governolo > Mantua > Castelmassa > Ferrara > Seravalle > Bocasette > Chioggia

VENEDIG UND SCHÖNE STRÄNDE

10/11 TAGE	3 Std./Tag
210 km	
2 Schleusen	
8 mobile Brücken	

REISEROUTE:
Chioggia > Venedig und seine Inseln > Cavallino > Jesolo > Marano > Grado > Caposile > Chioggia

FARBENPRÄCHTIGE STÄDTE UND ITALIENISCHE KÜCHE

2 WOCHEN	3 1/2 Std./Tag
344 km	
10 Schleusen	
10 mobile Brücken	

REISEROUTE:
Chioggia > Venedig und seine Inseln > Jesolo > Caorle > Grado > Aquilea Marano > Portegradi Silea > Treviso > Chioggia



Navigation in der Lagune täglich möglich. Schleusen/Hebebrücken auf Sile und Brenta haben besondere Öffnungszeiten. Brenta nur für erfahrene Freizeitkapitäne.

Lassen Sie sich bezaubern von...


- 1 dem **Markusdom**
- 2 dem **Dorf Pellestrina**
- 3 der **Insel San Giorgio Maggiore**

Neben den Pénichettes und Europa Booten bietet unser Partner RENDEZ VOUS FANTASIA die Modelle New Con Fly an. Diese italienischen Boote sind 8 bis 9 m lang, für 4 bis 6 Personen konzipiert, mit einem Innen- und Außensteuerstand versehen und mit zwei Kabinen mit Doppelbetten ausgestattet.





POLEN



In Polen ist der Namenstag, der auf dem Heiligenkalender der katholischen und orthodoxen Kirche basiert, wichtiger als der eigene Geburtstag.

MASURISCHE SEENPLATTE

ABFAHRTSHAFEN: MIKOLAJKI


Im Nordosten Polens erstreckt sich **Masuren**, das auch als „**Land der 1000 Seen**“ bezeichnet wird, von Süden nach Norden tatsächlich über ca. **3000 Seen, 12 Kanäle und 8 Flüsse**, die untereinander verbunden sind. Naturliebhaber werden begeistert sein, da sich mehr als **11 Naturschutzgebiete** in der Region befinden, darunter der Luknajo-See, 5 km von Mikolajki, ein Biosphärenreservat der UNESCO.

Bewundern Sie von Ihrer Pénichette® oder Europa aus die Vielfalt des Kulturerbes Polens, wie die Ruinen der Burgen, **die sich auf den Hügeln von Giycko, Worgorzeno und Ryn** erheben. Im Verlauf der Kanäle können Sie authentische Orte entdecken, in denen im Sommer zahlreiche Festivals stattfinden. In **Ruciane-Nida** bietet das dem Dichter Gałczy skiemu gewidmete **Museum Lesniczowka Pranie** in seinem natürlichen Theater Konzerte und Abende im Feuerschein. **Mikolajki**, Ihr Abfahrtshafen, ist voller malerischer Häuser des 17. und 19. Jahrhunderts.

Gehen Sie in Gizycko vor Anker und unternehmen Sie einen Spaziergang am Kanal, um die Drehbrücke in Aktion zu bewundern, oder besuchen Sie die riesige Festung Boyen, Zeugnis der schmerzlichen Vergangenheit des Landes. Im Norden lohnt **Wegorzewo** wegen seiner Kunsthandwerkerateliers einen Abstecher. Die Qualität der polnischen Gewässer erlaubt es, in den zugelassenen Bereichen zu schwimmen, insbesondere am großen Strand von Ogonki, 7 km südöstlich von Wegorzewo.

 Warschau > 260 km, Taxitransfer oder Minibus bis 8 Personen auf Anfrage
Olsztyn – Masuren > 80 km

 Mikolajki > 2 km

 N161 / N53, dann die grüne Straße Nr. 609 ca. 60 km durch das Waldgebiet.
Mikolajki liegt ca. 20 km von der Grenze zur russischen Exklave Kaliningrad.



MASURISCHE SEENPLATTE

Hin- und Rückfahrten

FÜR NATURFREUNDE UND ANGLER

1 WOCHE 4 Std./Tag

110 km 

REISEROUTE:

Mikolajki > Gizycko > Wegorzewo > Szthnort > Zielony Gaj > Ryn > Mikolajki

Hin- und Rückfahrten

SEEN UND WÄLDER, WISENTE UND LUCHSE

1 WOCHE 4 Std./Tag

100 km 

REISEROUTE:

Mikolajki > Zielony Gaj > Ryn > Mikolajki > Okartowo > Pisz > Rucina > Mikolajki

Hin- und Rückfahrten

DIE SEEN DER ORDENS- RITTER

2 WOCHEN 4 Std./Tag

200 km 

REISEROUTE:

Mikolajki > Gizycko > Ogonki > Wegorzewo > Szthnort > Rydzewo > Ryn > Mikolajki > Ruciane > Pisz > Okartowo > Wierzba > Mikolajki

Es wird davon abgeraten, den Spirdingsee bei einer Windstärke von mehr als Beaufort 3 zu befahren.



Lassen Sie sich bezaubern von...

- 1 dem **Luknajno-See**
- 2 dem **Museum des Dichters Galczynskiego mit dem Lesniczowka Pranie-Park in Ruciane-Nida**
- 3 der **Festung Boyen nahe Gizycko**

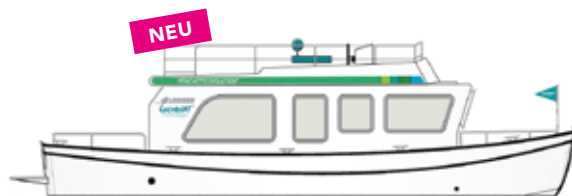
JEDEM SEIN *ideales Hausboot!*

FÜR MAXIMALEN KOMFORT

Alle unsere Boote verfügen über die für Ihr Wohlbefinden erforderliche Ausstattung. Sie sind durchdacht konstruiert, um Bewegungsfreiheit und eine optimale Raumnutzung, insbesondere durch den reichlich vorhandenen Stauraum, zu gewährleisten. Heizung, Warmwasser, Geschirr, Küchengeräte, gemütliche Betten: Sie werden sich wie zu Hause fühlen! Handtücher und Bettwäsche sind ebenfalls inbegriffen.

JEDEM SEIN IDEALES HAUSBOOT

Hier finden Sie das Boot, das Ihre Wünsche und Anforderungen erfüllt. Wählen Sie für einen Urlaub zu zweit die Einfachheit der Pénichette Classique® oder die Eleganz der Europa oder die neue Pénichette Evolution®. Für eine Tour mit der Familie sind die geräumigen Pénichettes Terrasse® oder Flying Bridge® ideal. Die Linsen eignet sich besonders gut für eine Fahrt mit Freunden. Wählen Sie einfach Ihr Boot für einen unvergesslichen Urlaub!



PÉNICHETTE ÉVOLUTION®



PÉNICHETTE CLASSIQUE®



PÉNICHETTE TERRASSE®



PÉNICHETTE FLYING BRIDGE®



EUROPA




LINSSEN





Inspiration



DIE NEUE PÉNICHETTE ÉVOLUTION®

Locaboat Holidays und Linssen Yachts teilen gemeinsame Werte: Qualitätsanspruch, Liebe zum Detail und Langlebigkeit. Um die Pénichette Evolution® zu entwickeln, haben beide Unternehmen ihre Erfahrung und ihr Können gebündelt, um ein richtungsweisendes Hausboot zu entwerfen.



NEU

PÉNICHETTE ÉVOLUTION®

EINE PÉNICHETTE® DER NEUEN GENERATION

Angelehnt an die DNA und die Stärken der bestehenden Pénichettes®, bietet diese neue Generation von Booten ein einzigartiges Fahrerlebnis. Dank der schönen Wohnbereiche, dem vollkommen variablen modernen Innenraum und den technischen Innovationen, die das Steuern erleichtern, bietet die Pénichette Evolution® ein unvergleichliches Größen-Komfort-Verhältnis und wird Neulinge ebenso wie erfahrende Freizeitkapitäne begeistern.

VARIABILITÄT UND KOMFORT


Willkommen an Bord, willkommen im 21. Jahrhundert! Sie entdecken einen ganz neuen, völlig variablen Raum, der 2 bis 4 Personen Platz bietet. Tagsüber bietet das Boot unglaublich offene, geräumige und lichtdurchflutete Wohnbereiche. Abends verwandelt sich dieser Raum in zwei sehr geräumige Doppelkabinen mit jeweils einem Doppelbett. Außen stehen Ihnen drei Bereiche zur Verfügung: eine Bugterrasse, eine Heckterrasse und eine Flying Bridge.

Bis zu 4 Personen



DIE AUSSTATTUNG AN BORD

- ▶ Sehr leiser Diesel- und Elektroantrieb mit geringem Verbrauch
- ▶ Doppelter Steuerstand innen und außen
- ▶ Bug- und Heckstrahlruder
- ▶ Einfache Steuerung dank Joystick an beiden Steuerständen
- ▶ Raymarine-Bildschirme (Tiefe, Navigationskarte) an jedem Steuerstand
- ▶ 4 220-V-Steckdosen, 2 USB-Anschlüsse, 1 12-V-Steckdose
- ▶ Radio mit USB-Anschluss, Lautsprecher auf der Flying Bridge
- ▶ Deckdusche
- ▶ Warmluftheizung
- ▶ Bettwäsche, Hand- und Geschirrtücher



PÉNICHETTES® P950E



Tagsüber

bietet das Hausboot einen geräumigen, hellen Wohnraum.

Abends

verwandelt sich dieser in 2 sehr geräumige Doppelkabinen.



WESENTLICHE MERKMALE

Länge: 9,50 m - Breite: 3,18 m

Lichte Höhe: 2,70 m - Tiefgang: 1,00 m - Trinkwasser: 500 L

Diesel: 310 L - Dieselverbrauch: 3 L/h

Innenhöhe: 2 m

Steuerstand innen und außen

VIEL KOMFORT FÜR 2-4 PERSONEN

- ▶ Pénichette® Edelstahlrumpf
- ▶ Variabler Innenraum, bestehend aus 2 Wohnräumen, die in 2 Doppelkabinen (Größe der Doppelbetten 135x200) verwandelt werden können
- ▶ Zahlreiche Verstaumöglichkeiten: Schränke, Kleiderschränke, Banktruhen und Hängeschränke achtern
- ▶ 3 Außenbereiche: Heck- und Bugterrasse sowie Flying Bridge mit Außensteuerstand
- ▶ Dusche und separates elektrisches WC
- ▶ Küche mit Kühlschrank (136 l), Backofen-Mikrowellen-Kombination, zwei Kochplatten, einem Spülbecken, Schränken und einer Edelstahl-Arbeitsplatte
- ▶ Bug- und Heckstrahlruder





PÉNICHETTES CLASSIQUE®

DIE AUTHENTISCHE, LEICHT ZU MANÖVRIERENDE PÉNICHETTE MIT ALLEM KOMFORT.


Der erhöhte Steuerstand im hinteren Drittel des Bootes und das große Schiebedach bieten optimale Sicht.

Für 2 bis 7 Personen je nach Bootstyp.



BORDAUSSTATTUNG

- ▶ Dieselmotoren mit 27,6 kW (37,5 PS).
- ▶ Der Strom (12 V) wird durch eine Lichtmaschine erzeugt, die am Motor angeschlossen ist. Am Armaturenbrett befindet sich ein Stromanschluss vom Typ „Zigarettenanzünder“ (für Handy, Laptop und iPod).
- ▶ 230 V-Steckdose im Salon verfügbar, Landstrom erforderlich.
- ▶ Kaltes und warmes Wasser unter Druck, Warmwasseraufbereitung durch Gasboiler oder Motor.
- ▶ Die Warmluftheizung bietet angenehmen Komfort während der ganzen Saison.
- ▶ Die Küche ist ausgestattet mit Kühlschrank, Backofen, Herd (zwei oder drei Kochplatten), Spülbecken und vielen Stauräumen. Kochzubehör und Geschirr stehen an Bord zur Verfügung.
- ▶ Bettwäsche, Handtücher und Geschirrtücher
- ▶ Landesteg an Bord (ausser in Deutschland)
- ▶ Radio/CD-Player.
- ▶ Die Kategorie "W" kennzeichnet Pénichettes Classique® mit weißem Rumpf und Aufbauten. Auf diesen Booten finden Sie einen Fahrradständer.

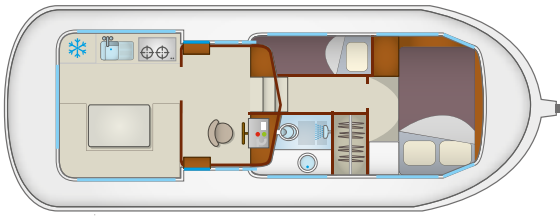


Einfach zu manövrieren

Ideal für Anfänger. Sie lernen schnell, zu manövrieren wie ein echter Kapitän.



PÉNICHETTES® 935/935W



WESENTLICHE MERKMALE

Länge: 9,30 m - Breite: 3,10 m

Lichte Höhe: 2,50 m - Tiefgang: 0,65 m - Trinkwasser: 430 L

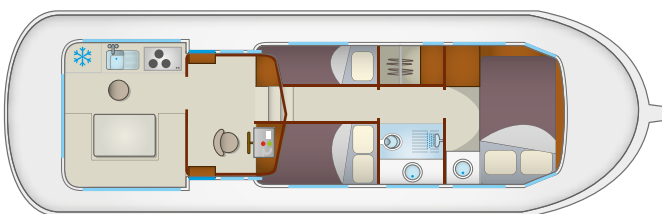
Diesel: 250 L - Dieselverbrauch: 3,0 L/h

Innenhöhe: Bug 1,82 m - Heck 1,85 m - Mitte 1,91 m

SEHR KOMFORTABEL FÜR 2/3 PERSONEN BIS ZU 5 PERSONEN

- ▶ Ideal für Paare und Paare mit einem Kind
- ▶ Eine Doppelkabine mit Kleiderablage und Stauraum im Bug
- ▶ Ein Einzelbett im Mittschiff
- ▶ Sitzbank im Salon kann zu einem Doppelbett umgebaut werden
- ▶ Nasszelle mit Dusche, Waschbecken und elektr. WC
- ▶ Komplett ausgestattete Küche
- ▶ Erhöhter Steuerstand mit großem Schiebedach

PÉNICHETTES® 1107W



WESENTLICHE MERKMALE

Länge: 11 m - Breite: 3,10 m

Lichte Höhe: 2,50 m - Tiefgang: 0,65 m - Trinkwasser: 430 L

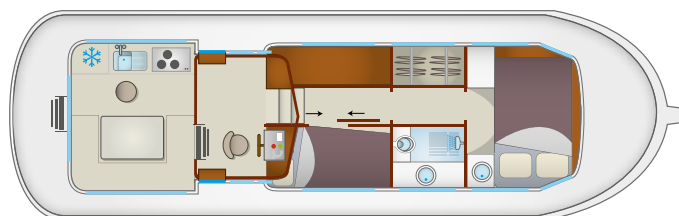
Diesel: 250 L - Dieselverbrauch: 3,5 L/h

Innenhöhe: Bug 1,82 m - Heck 1,85 m - Mitte 1,91 m

SEHR KOMFORTABEL FÜR 4/5 PERSONEN BIS ZU 7 PERSONEN

- ▶ Ideal für Familien
- ▶ Eine Doppelkabine mit Waschbecken, Kleiderablage und Stauraum im Bug
- ▶ Ein Doppelbett und 1 Einzelbett im Mittschiff
- ▶ Sitzbank im Salon kann zu einem Doppelbett umgebaut werden
- ▶ Kleiderablage und Stauraum im Mittschiff
- ▶ Nasszelle mit Dusche, Waschbecken und elektr. WC
- ▶ Komplett ausgestattete Küche
- ▶ Erhöhter Steuerstand mit großem Schiebedach

PÉNICHETTES® 1106FB



WESENTLICHE MERKMALE

Länge: 11 m - Breite: 3,10 m

Lichte Höhe: 2,70 m - Tiefgang: 0,65 m - Trinkwasser: 430 L

Diesel: 250 L - Dieselverbrauch: 3,5 L/h

Innenhöhe: Bug 1,82 m - Heck 1,85 m - Mitte 1,91 m

Steuerstand innen und außen

SEHR KOMFORTABEL FÜR 4 PERSONEN BIS ZU 7 PERSONEN

- ▶ Ideal für Paare oder für Familien
- ▶ Eine Doppelkabine mit Waschbecken, Kleiderablage und Stauraum im Bug
- ▶ Ein Doppelbett (auf Wunsch kann ein Einzelbett darüber eingehängt werden) und Stauraum oder zwei Betten wie bei P.1107W im Mittschiff, je nach Boot
- ▶ Sitzbank im Salon kann zu einem Doppelbett umgebaut werden
- ▶ Nasszelle mit Dusche, Waschbecken und elektr. WC
- ▶ Komplett ausgestattete Küche
- ▶ Innen- und Außensteuerstand (Flying Bridge)



PÉNICHETTES TERRASSE®

DIE FAST EBENERDIGE PÉNICHETTE MIT SONNENGESCHÜTZTER HECKTERRASSE UND BÄNKEN IN U-FORM, IDEAL FÜR MAHLZEITEN IM FREIEN.

Die beiden Schiebedächer sowie die großen Fenster sorgen für angenehme Helligkeit. Das große Sonnendeck bietet zusätzlichen Platz für Fahrräder oder zum Sonnenbaden. Ein breites Gangbord und die umrundende Reling gewährleisten eine sichere Reise und Fortbewegung.

Für 2 bis 12 Personen je nach Bootstyp.



BORDAUSSTATTUNG

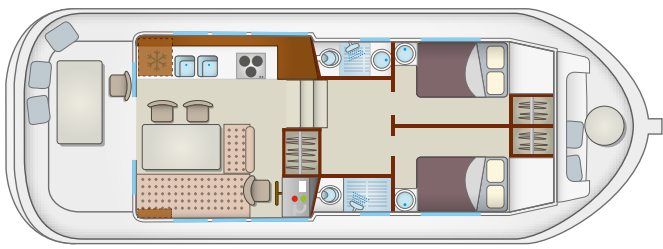
- ▶ Dieselmotoren mit 20,6 bis 36,8 kW (28 – 50 PS).
- ▶ Zigarettenanzünder (12 V) am Armaturenbrett und 230 V – Steckdose im Salon verfügbar (Landstrom erforderlich).
- ▶ Kaltes und warmes Wasser stehen unter Druck. Warmwasseraufbereitung durch Gasboiler oder Motor.
- ▶ Die Warmluftheizung bietet angenehmen Komfort während der ganzen Saison.
- ▶ Küche ausgestattet mit Kühlschrank, Backofen, Herd mit drei Kochplatten, Spülbecken und vielen Stauräumen. Kochzubehör und Geschirr stehen an Bord zur Verfügung.
- ▶ Bettwäsche, Handtücher und Geschirrtücher
- ▶ Bugstrahlruder (außer auf der P.1120R in Frankreich).
- ▶ Landesteg an Bord (ausser in Deutschland)
- ▶ Radio/CD-Player.
- ▶ Leichte Fortbewegung auf dem Boot, dank mehrerer Ein- und Ausgänge; erhöhter Steuerstand innen und außen.
- ▶ Breiter Gangbord mit Reling, einfacher Ein- und Ausstieg.



Heckterrasse
mit Bänken in U-Form,
ideal für Mahlzeiten
im Freien.



PÉNICHETTES® 1120R



WESENTLICHE MERKMALE

Länge: 11,20 m - Breite: 3,85 m

Lichte Höhe: 2,60 m - Tiefgang: 0,85 m - Trinkwasser: 700 L

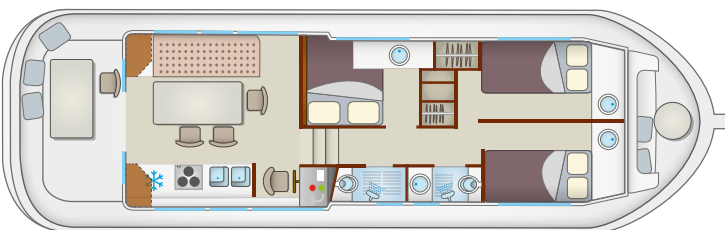
Diesel: 360 L - Dieselverbrauch: 4,0 L/h

Innenhöhe: Bug 1,92 m - Heck 1,98 m

VIEL KOMFORT FÜR 4 PERSONEN BIS ZU 6 PERSONEN

- ▶ Zwei Doppelkabinen mit Kleiderablage, Stauraum und Waschbecken im Bug
- ▶ Sitzbank im Salon kann zu einem Doppelbett umgebaut werden
- ▶ Zwei Nasszellen mit Dusche, Waschbecken und elektrischem WC
- ▶ Großer Salon mit 2 Schiebedächern, komplett ausgestattete Küche
- ▶ Breite Terrasse im Heck
- ▶ Irland: Die Bugkabinen werden auf Wunsch mit einem Doppelbett, zwei oder drei Einzelbetten ausgestattet
- ▶ Bugstrahlruder in Deutschland, Irland, Holland

PÉNICHETTES® 1260R



WESENTLICHE MERKMALE

Länge: 12,60 m - Breite: 3,85 m

Lichte Höhe: 2,60 m - Tiefgang: 0,85 m - Trinkwasser: 700 L

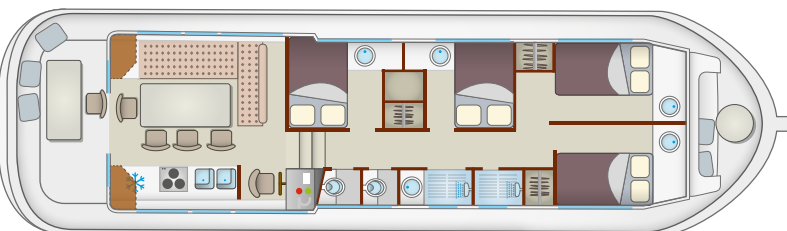
Diesel: 420 L - Dieselverbrauch: 4,5 L/h

Innenhöhe: Bug 1,92 m - Heck 1,98 m

VIEL KOMFORT FÜR 6 PERSONEN BIS ZU 10 PERSONEN

- ▶ Drei Doppelkabinen mit Kleiderablage, Stauraum und Waschbecken (auf Wunsch Zusatzbett über Doppelbett in den Bugkabinen möglich)
- ▶ Sitzbank im Salon kann zu einem Doppelbett umgebaut werden
- ▶ Zwei Nasszellen mit Dusche, Waschbecken und elektrischem WC
- ▶ Großer Salon mit zwei Schiebedächern, komplett ausgestattete Küche
- ▶ Breite Terrasse im Heck
- ▶ Bugstrahlruder

PÉNICHETTES® 1500R



WESENTLICHE MERKMALE

Länge: 14,50 m - Breite: 3,85 m

Lichte Höhe: 2,60 m - Tiefgang: 0,85 m - Trinkwasser: 700 L

Diesel: 580 L - Dieselverbrauch: 5,0 L/h

Innenhöhe: Bug 1,92 m - Heck 1,98 m

VIEL KOMFORT FÜR 8 PERSONEN BIS ZU 12 PERSONEN (11 Pers. in Italien)

- ▶ Vier Doppelkabinen mit Kleiderablage, Stauraum und Waschbecken (auf Wunsch Zusatzbett über Doppelbett in beiden Bugkabinen möglich)
- ▶ Sitzbank im Salon kann zu einem Doppelbett (Einzelbett in Italien) umgebaut werden
- ▶ Zwei Nasszellen mit Dusche, Waschbecken und zwei getrennte elektrische WCs
- ▶ Großer Salon mit zwei Schiebedächern, komplett ausgestattete Küche
- ▶ Breite Terrasse im Heck
- ▶ In Irland und Italien können beide Bugkabinen auf Wunsch mit einem Doppelbett, zwei oder drei Einzelbetten ausgestattet werden
- ▶ Bugstrahlruder
- ▶ Sonderausstattung in Italien mit zusätzlichem Außensteuerstand



PÉNICHETTES FLYING BRIDGE®

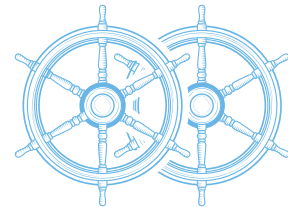
DIE GROSSZÜGIGE PÉNICHETTE, IDEAL FÜR GRUPPEN.

Die Bank und der große Tisch auf dem Oberdeck sorgen für Genuss unter freiem Himmel. Das Boot verfügt außerdem über ein großes Sonnendeck und ein breites Gangbord mit Reling, das die Sicherheit aller Passagiere gewährleistet.

Für 2 bis 12 Personen je nach Bootstyp.

BORDAUSSTATTUNG

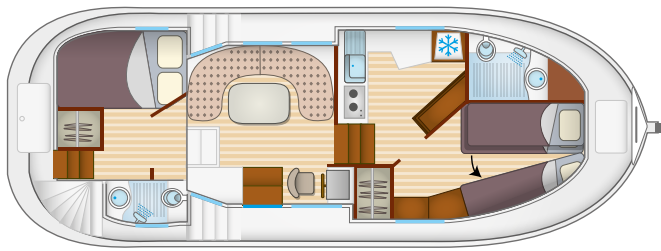
- ▶ Dieselmotoren mit 20,6 bis 36,8 kW (28 – 50 PS).
- ▶ Doppelter Steuerstand innen und außen.
- ▶ Zigarettenanzünder (12 V) am Armaturenbrett und 230 V – Steckdose im Salon verfügbar (Landstrom erforderlich).
- ▶ Kaltes und warmes Wasser stehen unter Druck.
- ▶ Ölzentralheizung mit Heizkörpern in jeder Kabine
- ▶ Küche ausgestattet mit Kühlschrank, Backofen, Herd mit zwei oder drei Kochplatten, Spülbecken und vielen Stauräumen. Kochzubehör und Geschirr stehen an Bord zur Verfügung.
- ▶ Bettwäsche, Handtücher und Geschirrtücher
- ▶ Bugstrahlruder.
- ▶ Landesteg an Bord (ausser in Deutschland)
- ▶ Radio/CD-Player.
- ▶ Leichte Fortbewegung auf dem Boot, dank mehrerer Ein- und Ausgänge.
- ▶ Erhöhter Innensteuerstand in der Mitte des Bootes.
- ▶ Breiter Gangbord mit Reling in Ufer- und Kaihöhe, einfacher Ein- und Ausstieg.



Doppelter Steuerstand innen und außen ermöglicht ein einzigartiges Fahrerlebnis.



PÉNICHETTES® 1020FB



WESENTLICHE MERKMALE

Länge: 10,20 m - Breite: 3,55 m

Lichte Höhe: 2,76 m - Tiefgang: 0,85 m - Trinkwasser: 440 L

Diesel: 350 L - Dieselverbrauch: 3,8 L/h

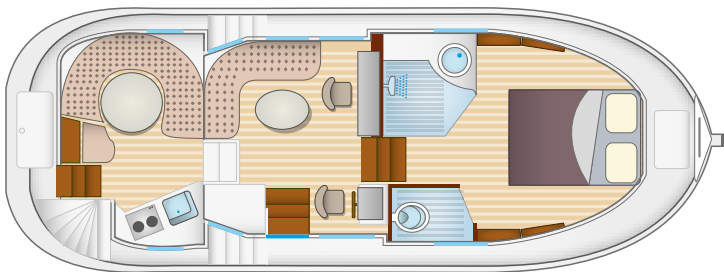
Innenhöhe: Bug 1,92 m - Heck 1,92 m - Mitte 1,97 m

Steuerstand innen und außen

VIEL KOMFORT FÜR 4 PERSONEN BIS ZU 5 PERSONEN

- ▶ Eine Kabine (auf Wunsch mit einem Doppelbett, zwei oder drei Einzelbetten möglich) mit Kleiderablage und Stauraum im Bug
- ▶ Eine Doppelkabine im Heck (eigener Ausstieg) mit Kleiderablage und Stauraum
- ▶ Zwei Nasszellen mit Dusche, Waschbecken und elektr. WC
- ▶ Komplett ausgestattete Küche
- ▶ Bugstrahlruder
- ▶ Ölzentralheizung
- ▶ 230V- Steckdose im Salon (Landstromanschluss)

PÉNICHETTES® 1022FB



WESENTLICHE MERKMALE

Länge: 10,20 m - Breite: 3,55 m

Lichte Höhe: 2,76 m - Tiefgang: 0,85 m - Trinkwasser: 440 L

Diesel: 350 L - Dieselverbrauch: 3,8 L/h

Innenhöhe: Bug 1,92 m - Heck 1,92 m - Mitte 1,97 m

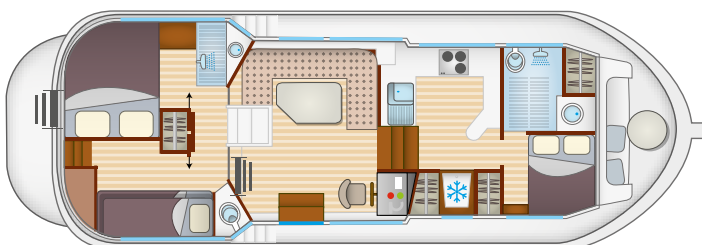
Steuerstand innen und außen

VIEL KOMFORT FÜR 2 PERSONEN BIS ZU 3 PERSONEN

- ▶ Modell speziell ausgestattet für 2 Personen
- ▶ Bug: Große Kabine mit Doppelbett (2m x 1,60 m/1,40 m - trapezförmiges Bett)
- ▶ Duschkabine und separates WC
- ▶ Im Mittschiff, Innensteuerstand mit Sitzbank, Sitz für Kapitän und Beifahrer
- ▶ Heck: Großer Wohnbereich, komplett ausgestattete Küche, Sitzbank in Einzelbett umwandelbar
- ▶ Spezialausstattung: Mikrowellen-Ofen und Dusche auf dem Deck
- ▶ Bugstrahlruder
- ▶ Ölzentralheizung

Dieses Boot ist nur in Südfrankreich verfügbar.

PÉNICHETTES® 1165FB



WESENTLICHE MERKMALE

Länge: 11,60 m - Breite: 3,85 m

Lichte Höhe: 2,90 m - Tiefgang: 0,85 m - Trinkwasser: 700 L

Diesel: 420 L - Dieselverbrauch: 4,0 L/h

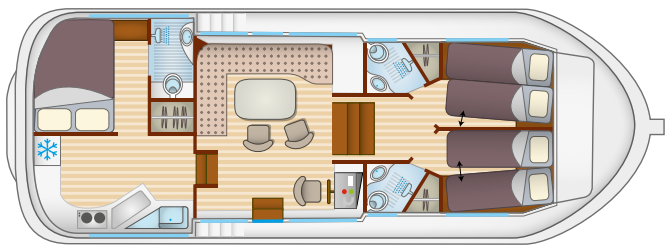
Innenhöhe: Bug 1,90 m - Heck 1,96 m - Mitte 1,98 m

Steuerstand innen und außen

VIEL KOMFORT FÜR 6 PERSONEN BIS ZU 7 PERSONEN

- ▶ Große Doppelkabine mit Kleiderablage und Stauraum im Bug
- ▶ Eine Kabine mit Doppelbett, Kleiderablage und Stauraum, eine Kabine mit Etagenbetten und Stauraum im Heck
- ▶ Sitzbank im Salon kann zu einem Einzelbett umgebaut werden
- ▶ Bug: Nasszelle mit Dusche, Waschbecken und elektrischem WC
- ▶ Heck: Nasszelle mit Dusche und Waschbecken, separates elektrisches WC
- ▶ 230 V-Steckdose in den Kabinen (Landstromanschluss)
- ▶ Komplett ausgestattete Küche
- ▶ Bugstrahlruder
- ▶ Ölzentralheizung

PÉNICHETTES® 1180FB



WESENTLICHE MERKMALE

Länge: 11,80 m - Breite: 3,85 m

Lichte Höhe: 2,90 m - Tiefgang: 0,85 m - Trinkwasser: 550 L

Diesel: 380 L - Dieselverbrauch: 4,2 L/h

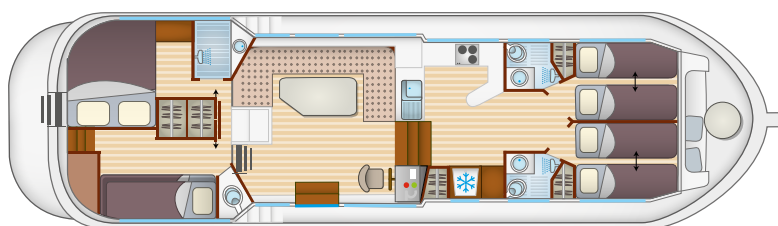
Innenhöhe: Bug 1,90 m - Heck 1,96 m - Mitte 1,98 m

Steuerstand innen und außen

VIEL KOMFORT FÜR 6 PERSONEN BIS ZU 7 PERSONEN

- ▶ Zwei Doppelkabinen (auf Wunsch mit einem Doppelbett oder zwei Einzelbetten möglich) mit Kleiderablage und Stauraum im Bug
- ▶ Ein Zusatzbett kann auf Wunsch in eine Kabine eingehängt werden
- ▶ Eine Doppelkabine mit Kleiderablage und Stauraum im Heck
- ▶ Drei Nasszellen mit Dusche, Waschbecken und elektrischem WC
- ▶ Komplett ausgestattete Küche
- ▶ Mehrere 230 V-Steckdosen (Bordstrom)
- ▶ Flying Bridge mit Tisch, Sitzbank und Stühle
- ▶ Zentralheizung, Bugstrahlruder und Solarzellen

PÉNICHETTES® 1400FB



WESENTLICHE MERKMALE

Länge: 14 m - Breite: 3,85 m

Lichte Höhe: 2,90 m - Tiefgang: 0,85 m - Trinkwasser: 750 L

Diesel: 450 L - Dieselverbrauch: 4,8 L/h

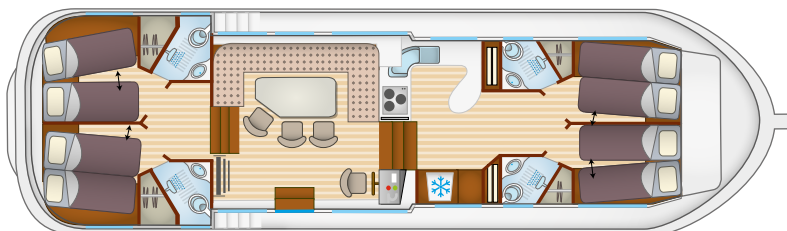
Innenhöhe: Bug 1,90 m - Heck 1,96 m - Mitte 1,98 m

Steuerstand innen und außen

VIEL KOMFORT FÜR 8 PERSONEN BIS ZU 9 PERSONEN + 1 KIND

- ▶ Zwei Doppelkabinen (auf Wunsch mit zwei Einzelbetten möglich) mit Kleiderablage und Stauraum im Bug
- ▶ Eine Doppelkabine mit Kleiderablage und Stauraum im Heck (auf Wunsch Zusatzbett für Kinder über Doppelbett möglich)
- ▶ Eine Kabine mit Etagenbetten, Kleiderablage und Stauraum
- ▶ Sitzbank im Salon kann zu einem Einzelbett umgebaut werden
- ▶ Zwei Nasszellen mit Dusche, Waschbecken und elektrischem WC im Bug, eine Nasszelle mit Dusche und Waschbecken, separates elektrisches WC im Heck
- ▶ Komplett ausgestattete Küche
- ▶ Bugstrahlruder
- ▶ Ölzentralheizung

PÉNICHETTES® 1500FB



WESENTLICHE MERKMALE

Länge: 14,90 m - Breite: 3,85 m

Lichte Höhe: 2,90 m - Tiefgang: 0,85 m - Trinkwasser: 820 L

Diesel: 450 L - Dieselverbrauch: 5,1 L/h

Innenhöhe: Bug 1,90 m - Heck 1,96 m - Mitte 1,98 m

Steuerstand innen und außen

VIEL KOMFORT FÜR 8 PERSONEN BIS ZU 12 PERSONEN

- ▶ Vier Doppelkabinen (auf Wunsch mit zwei oder drei Einzelbetten möglich) mit Kleiderablage und Stauraum
- ▶ Vier Nasszellen mit Dusche, Waschbecken und elektrischem WC
- ▶ Komplett ausgestattete Küche
- ▶ Flying Bridge mit Tisch, Sitzbank und Stühlen
- ▶ Zentralheizung
- ▶ Bugstrahlruder
- ▶ Solarzellen
- ▶ Radio/CD-Player mit USB-Anschluß





DIE EUROPA

DAS EUROPA HAUSBOOT BEGEISTERT MIT SEINEM GROSSZÜGIGEN PLATZ- UND KOMFORTANGEBOT INNEN UND AUSSEN.

Die Europa ist wie eine kleine, voll ausgestattete elegante Yacht konzipiert, mit Innen- und Außensteuerstand für einzigartigen Fahrkomfort. Das helle Bootsinnere bietet einen angenehmen und breiten Wohnbereich. Das Oberdeck mit Bank, Tisch und zusätzlichem Kühlschrank lädt zum Verweilen ein.

Badeplattform mit Dusche.

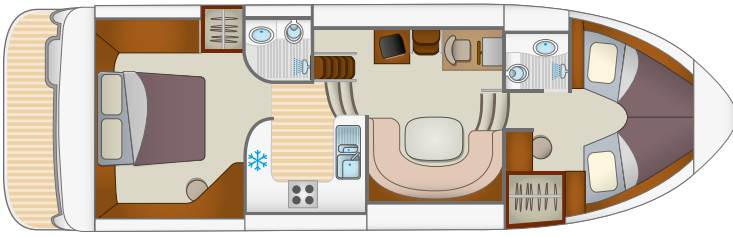


BORDAUSSTATTUNG

- ▶ Die E.400 & E.600 werden von einem 47,8 kW (65 PS)-Motor, die E.700 von einem 62,5 kW (85 PS)- Motor angetrieben. Hydraulischer Antrieb.
- ▶ Bugstrahlruder (E.700 Bug- und Heckstrahlruder).
- ▶ Bordstrom 230 V und Landstromanschluss.
- ▶ 12 V- Anschluss zum Aufladen von Handys und techn. Geräten.
- ▶ Unterhaltungselektronik an Bord: Radio, CD / DVD-Player, MP3.
- ▶ Warmluftheizung
- ▶ In jedem Waschraum: Dusche, elektr. WC, Waschbecken und Föhn.
- ▶ Deckdusche mit Warm- und Kaltwasser.
- ▶ Mehrere Fenster mit Fliegengittern.
- ▶ Kücheneinrichtung: Vierflammen-Gasherd (auf E.700: Dreiflammen-Gasherd), Backofen und Grill, Kühlschrank 160 l mit Gefrierfach. Kochzubehör und Geschirr stehen an Bord zur Verfügung.
- ▶ Bettwäsche, Handtücher und Geschirrtücher
- ▶ Sonnensegel in Deutschland, Italien und Polen. Sonnenschirme zur Miete in Frankreich.



EUROPA 400



WESENTLICHE MERKMALE

Länge: 12,95 m - Breite: 3,84 m

Lichte Höhe: 3,05 m - Tiefgang: 0,82 m - Trinkwasser: 370 L

Diesel: 370 L - Dieselverbrauch: 4,8 L/h

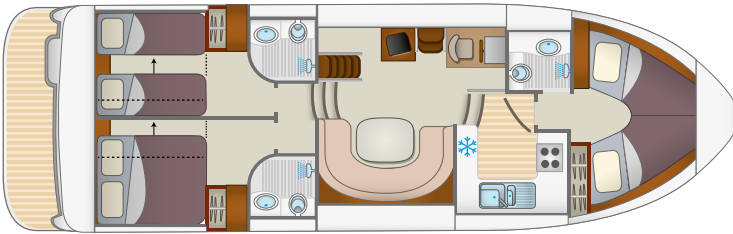
Innenhöhe: Bug 1,90 m - Heck 1,95 m - Mitte 1,92 m

Steuerstand innen und außen

VIEL KOMFORT FÜR 4 PERSONEN

- ▶ Zwei große Kabinen, jede mit eigenem Badezimmer mit Dusche und elektrischem WC
- ▶ In der Bootsmittle befindet sich ein großer Salon und die eingerichtete Küche
- ▶ Steuerstand innen und außen
- ▶ Flying Bridge mit Waschbecken, Kühlschrank, Tisch und Sitzbank
- ▶ Badeplattform mit Dusche
- ▶ Warmluftheizung
- ▶ Bugstrahlruder
- ▶ Bimini-Verdeck auf dem Oberdeck für die Europas in Deutschland, Italien, Polen und Burgund-Nivernais

EUROPA 600



WESENTLICHE MERKMALE

Länge: 12,95 m - Breite: 3,84 m

Lichte Höhe: 3,05 m - Tiefgang: 0,82 m - Trinkwasser: 370 L

Diesel: 370 L - Dieselverbrauch: 4,8 L/h

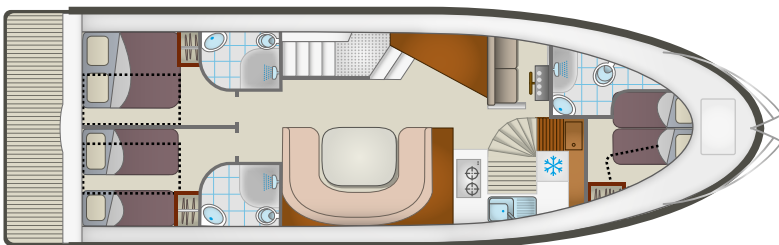
Innenhöhe: Bug 1,90 m - Heck 1,95 m - Mitte 1,92 m

Steuerstand innen und außen

VIEL KOMFORT FÜR 6 PERSONEN

- ▶ Im Heck zwei Kabinen mit Doppelbett oder zwei Einzelbetten, jede mit eigenem Badezimmer mit Dusche und elektrischem WC
- ▶ Im Bug eine Doppelkabine mit eigenem Badezimmer mit Dusche und elektrischem WC
- ▶ In der Bootsmittle befindet sich ein großer Salon und die eingerichtete Küche
- ▶ Steuerstand innen und außen
- ▶ Flying Bridge mit Waschbecken, Kühlschrank, Tisch und Sitzbank
- ▶ Badeplattform mit Dusche
- ▶ Warmluftheizung
- ▶ Bugstrahlruder

EUROPA 700



WESENTLICHE MERKMALE

Länge: 14 m - Breite: 4,30 m

Lichte Höhe: 3,20 m - Tiefgang: 0,85 m - Trinkwasser: 1800 L

Diesel: 500 L - Dieselverbrauch: 5 L/h

Innenhöhe: Bug 2,04 m - Heck 2,04 m - Mitte 2,04 m

Steuerstand innen und außen

VIEL KOMFORT FÜR 6 PERSONEN

- ▶ 20 % mehr Platz gegenüber der E.600 und zusätzliche Komfortausstattungen
- ▶ Im Heck zwei Doppelkabinen (auf Wunsch mit zwei Einzelbetten), jede mit eigenem Badezimmer, Dusche und WC
- ▶ Großer Salon, eingerichtete Küche
- ▶ Im Bug Doppelkabine mit eigenem Waschaum, Dusche und WC
- ▶ Salon und Heckkabinen auf einer Ebene mit nur einer Stufe zur Vorschiffskabine
- ▶ Steuerstand innen und außen
- ▶ 230 V-Steckdosen (Bordstrom) in jeder Kabine, fünf im Salon
- ▶ Flying Bridge mit Waschbecken, Kühlschrank, Tisch und Sitzbank
- ▶ Badeplattform mit Dusche • Warmluftheizung
- ▶ Heck- und Bugstrahlruder



LINSSEN GRAND STURDY 34.9

KOMFORT, DESIGN, ZUVERLÄSSIGKEIT: HAUSBOOT FÜR GENIESSER

Seit 2014 bietet Locaboat Holidays eine neue Flotte von Linszen Booten an, die europaweit für hochwertige Verarbeitung stehen. Der leicht zu manövrierende Bootstyp Grand Sturdy 34.9 mit eleganter Linienführung bietet einen bemerkenswerten Fahrkomfort. In den zwei Doppelkabinen finden zwei befreundete Paare oder eine Familie Platz.

FLEXIBEL: DAS „EASY SLEEP“-SYSTEM

Das „Easy Sleep“-System ermöglicht es 2 weitere Personen an Bord unterzubringen. Das Sofa lässt sich ausziehen und blitzschnell in ein bequemes Doppelbett verwandeln.

DIE KLEINEN DETAILS, DIE DEN UNTERSCHIED AUSMACHEN:

- ▶ Heck-und Bugstrahlruder
- ▶ Oberdeck aus Teak, ausgestattet mit Außenmobiliar und einem Bimini-Verdeck
- ▶ 230V Strom im Salon (Landstrom)
- ▶ Audio-Ausgang an Deck
- ▶ Zahlreiche Stauräume in Kabinen und Salon
- ▶ Eine unter der Heckplattform zusammengefaltete Badeleiter
- ▶ Wassertiefe- und -temperaturanzeige am Steuerstand
- ▶ Abnehmbare Mückennetze in den Kabinen
- ▶ Bettwäsche, Hand- und Geschirrtücher

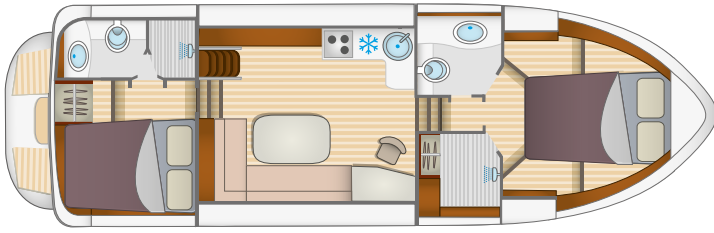
LINSSEN YACHTS: 65 JAHRE INNOVATION UND HOLLÄNDISCHE QUALITÄT

1949 als kleine Werft in Maasbracht gegründet, befindet sich das Unternehmen Linszen seit 3 Generationen in Familienbesitz und hat sich im Bootsbau als führend etabliert. Die Linszen Schiffswerft ist heutzutage eine über 45.000 m² große moderne Produktionsstätte. Linszen ist für die besondere Qualität seiner Boote und eine ständige Innovation international bekannt.



LINSSEN® GRAND STURDY 34.9

VIEL KOMFORT FÜR 4 PERSONEN FÜR BIS ZU 6 PERSONEN



WESENTLICHE MERKMALE

Länge: 10,70 m - Breite: 3,40 m

Lichte Höhe: 2,48 m - Tiefgang: 1,00 m - Trinkwasser: 440 L

Diesel: 240 L - Dieselverbrauch: 4 L/h

Innenhöhe: Bug 1,83 m - Heck 1,87 m - Mitte 1,95 m

- ▶ Stahlyacht
- ▶ Steuerstand auf dem Oberdeck
- ▶ Bugstrahlruder und Heckstrahlruder
- ▶ Bimini-Verdeck auf dem Oberdeck mit Teakausstattung
- ▶ Geräumige Bugkabine mit Doppelbett, Stauraum und Garderobe. Toilette mit Waschbecken und elektrischem WC. Separate Duschkabine.
- ▶ Heckkabine mit besonders komfortablem Doppelbett. Stauraum und Garderobe. Toilette mit Waschbecken und elektrischem WC. Separate Duschkabine.
- ▶ In der Mitte lichtdurchfluteter Wohnraum mit einer Küche, einem Salon mit Sofa und Tisch sowie einer Büroecke. Das Sofa kann mit einem einfachen Handgriff in ein großes Bett für zwei Personen umgewandelt werden
- ▶ Luftheizung
- ▶ Radio – CD mit USB-Anschluss



Die an unseren ABFAHRTSHÄFEN VERFÜGBAREN BOOTE



PÉNICHETTE ÉVOLUTION®	PÉNICHETTE CLASSIQUE®	PÉNICHETTE TERRASSE®	PÉNICHETTE FLYING BRIDGE®	EUROPA	LINSSEN
-----------------------	-----------------------	----------------------	---------------------------	--------	---------

		P.950E	P.935/935W P.1107W P.1106FB	P.1120R P.1260R P.1500R	P.1020FB P.1022FB P.1160/65FB P.1180FB P.1400FB P.1500FB	E.400 E.600 E.700	GS.34.9
MIDI & CAMARGUE S.14	NÉGRA	⚓	⚓ ⚓ ⚓	⚓ ⚓ ⚓	⚓ ⚓ ⚓ ⚓ ⚓ ⚓	⚓ ⚓	
	ARGENS	⚓	⚓ ⚓ ⚓	⚓ ⚓ ⚓	⚓ ⚓ ⚓ ⚓ ⚓ ⚓	⚓ ⚓	
	LATTES	⚓	⚓ ⚓ ⚓	⚓ ⚓ ⚓	⚓ ⚓ ⚓ ⚓ ⚓ ⚓	⚓ ⚓	
SÜDWESTEN S.18	AGEN		⚓ ⚓ ⚓	⚓ ⚓ ⚓	⚓ ⚓ ⚓ ⚓		
	VALENCE S/ BAÏSE*		⚓ ⚓ ⚓	⚓ ⚓ ⚓	⚓ ⚓ ⚓ ⚓		
OBERES LOT-TAL S.20	CAHORS		⚓	⚓	⚓ ⚓		
BURGUND - LOIRE - NIVERNAIS S.22	JOIGNY	⚓	⚓ ⚓ ⚓	⚓ ⚓ ⚓	⚓ ⚓ ⚓ ⚓ ⚓	⚓	⚓
	CORBIGNY	⚓	⚓ ⚓ ⚓	⚓ ⚓ ⚓	⚓ ⚓ ⚓ ⚓ ⚓	⚓	⚓
	DOMPIERRE-SUR-BESBRE		⚓ ⚓ ⚓	⚓ ⚓ ⚓	⚓ ⚓ ⚓ ⚓		⚓
	BRIARE		⚓ ⚓	⚓ ⚓ ⚓	⚓ ⚓ ⚓ ⚓		⚓
SÜDBURGUND - SAÔNE - FRANCHE COMTÉ S.28	ST-LÉGER-S/ DHEUNE		⚓ ⚓ ⚓	⚓ ⚓	⚓ ⚓ ⚓ ⚓		⚓
	MÂCON		⚓ ⚓ ⚓	⚓ ⚓	⚓ ⚓ ⚓ ⚓		⚓
	SCEY-S/SAÔNE	⚓	⚓ ⚓	⚓ ⚓	⚓ ⚓ ⚓ ⚓	⚓ ⚓	⚓
ELSASS & ARDENNEN S.32	LUTZELBOURG	⚓	⚓ ⚓ ⚓	⚓ ⚓ ⚓	⚓ ⚓ ⚓ ⚓	⚓	⚓
	PONT-À-BAR		⚓ ⚓	⚓	⚓ ⚓		
BRETAGNE S.34	ST MARTIN S/ OUST		⚓ ⚓	⚓ ⚓	⚓ ⚓		
	MELESSE*		⚓ ⚓	⚓	⚓		
DEUTSCHLAND S.36	FÜRSTENBERG	⚓	⚓ ⚓ ⚓	⚓ ⚓ ⚓	⚓ ⚓ ⚓ ⚓	⚓ ⚓ ⚓	
	FLEESEENSEE	⚓	⚓ ⚓ ⚓	⚓ ⚓ ⚓	⚓ ⚓ ⚓ ⚓	⚓ ⚓	
	KETZIN		⚓ ⚓ ⚓	⚓	⚓ ⚓	⚓ ⚓	
HOLLAND S.42	LOOSDRECHT	⚓	⚓ ⚓ ⚓	⚓ ⚓ ⚓	⚓ ⚓ ⚓ ⚓		
IRLAND S.44	ATHLONE - KILINURE POINT		⚓ ⚓	⚓	⚓ ⚓		⚓
ITALIEN S.46	CHIOGGIA			⚓	⚓ ⚓	⚓ ⚓	
POLEN S.48	MIKOLAJKI		⚓ ⚓		⚓	⚓ ⚓	

* Pendelbasis für Einwegfahrten.

Wissenswertes



BOOTSMIETE OHNE FÜHRERSCHEIN

In Frankreich hat die Firma Locaboat Holidays die Genehmigung, ihre Boote OHNE FÜHRERSCHEIN zu vermieten. Nach Einweisung in die Schifffahrtsregeln und den üblichen Benutzungshinweisen erhalten Sie eine Fahrerlaubnis für die Dauer Ihrer Fahrt. In Holland, Irland, Italien und Polen wird kein Führerschein verlangt. In Deutschland kann ein großes Gebiet ohne Bootsführerschein befahren werden. Nur Berlin und Umgebung verlangen, auch wenn die Navigation einfach ist, einen Führerschein für bestimmte Herkunftsländer.

NAVIGIEREN UND ANHALTEN

Die vorgeschlagenen Routen wurden auf der Basis von 8 km/h auf dem Kanal und 10 km/h auf Flüssen und Seen berechnet. Diese Geschwindigkeit sichert den Erhalt der Uferböschungen und der Brücken. Die Zeitangaben beinhalten das Passieren der Schleusen (15-20 Min.) und der Brücken, nicht aber außergewöhnliche Wartezeiten. Sie können anhalten, wo und wann Sie wollen, solange es erlaubt ist. Dank der mitgeführten Anlegepflocke (außer in Deutschland) genießen Sie eine große Freiheit. Unterwegs können Sie auch in Häfen oder an Anlegestellen Halt machen, die Serviceleistungen sind bisweilen kostenpflichtig. In Deutschland können Sie außerdem für die Nacht in der freien Natur in einer geschützten Bucht vor Anker gehen. In allen Ländern ist es ausdrücklich untersagt, das Boot an Bäumen zu vertauen.

Beachten Sie bitte die Anweisungen unseres Personals vor Ort in Bezug auf Besonderheiten der Fahrtroute. (siehe auch die Informationen auf den Seiten der jeweiligen Regionen im Katalog).

SCHLEUSEN

Die Durchfahrt einer Schleuse ist ein besonderer Moment Ihrer Bootsfahrt. Sie können einen Schwatz mit dem Schleusenwärter halten, manchmal zudem regionale Produkte kaufen oder ganz einfach den Halt genießen, um die Umgebung zu betrachten oder sich mit anderen Freizeitkapitänen austauschen.

Diese Manöver erfordern mindestens zwei agile Personen auf dem Boot.

ÖFFNUNGSZEITEN DER SCHLEUSEN

In **Frankreich** sind die Gebühren für die Benutzung der Gewässer und Schleusen im Mietpreis inbegriffen. Allgemein sind sie von 9 Uhr bis 19 Uhr mit einer einstündigen Mittagspause geöffnet. An bestimmten Feiertagen wie 1. Mai, 14. Juli und 1. November sind sie geschlossen. Einige Ausnahmen: Keine Schließung in der Bretagne, Camargue, auf Lot, Baise

und Kanal von Roanne nach Digoin. Am 14. Juli geöffnet: Midi, Elsass, Lothringen, Vogesen, Ardennen und Saône. Die meisten Schleusen sind automatisch und werden von einem Schleusenwärter bedient. Einige wenige Schleusen werden manuell ausgelöst wie z.B. auf der Seille. Fragen Sie uns. Auf dem Lot und der Baise sind die Schleusen automatisch und werden von der Bootsbesatzung selbst aktiviert. Sie lassen sich daher ohne Einschränkungen durch Feiertage und Mittagspausen nutzen. Unser Personal wird Sie bei Fahrtantritt mit allen nötigen Informationen versorgen. In **Deutschland, Irland** und in **Polen** sind die Schleusen täglich geöffnet. In **Holland** sind vor dem 15.04. und nach dem 15.10. manche Schleusen und Brücken gesperrt (ausser Vecht und Loosdrechte Plassen). Einige Brücken und Schleusen sind gebührenpflichtig. In **Italien** ist die Navigation in der Lagune täglich möglich. Auf dem Sile und Brenta sind an manchen Tagen einzelne Brücken geschlossen, genaue Informationen finden Sie im Kapitäns Handbuch.

ÜBERQUERUNG VON SEEN

Das Thou-Becken in Südfrankreich, die Müritz und der Plauer See in Deutschland sowie manche Seen in Irland und Polen dürfen bei Windstärken von mehr als 3 Beaufort nicht befahren werden. Unsere Mitarbeiter am Abfahrtshafen informieren Sie und geben Ihnen alle nötigen Anweisungen.

HOCHWASSER

Nur Flüsse sind im Frühjahr, seltener im Herbst von Hochwassergefahr betroffen. Hochwasser kann uns zwingen, das Fahren auf Kanäle zu beschränken oder den Abfahrtsort zu wechseln, ohne dass der Aufenthalt deswegen storniert wird. Bitte erkundigen Sie sich auf jeden Fall vor Reiseantritt über den Wasserstand der Flüsse.

BRÜCKEN- UND SCHLEUSENSPERRUNG

Manche Wasserstraßen können wegen Instandhaltungsarbeiten vorübergehend geschlossen werden. Diese Arbeiten werden oft über den Winter durchgeführt, manchmal allerdings auch während der Saison. Die endgültigen Daten sind Ende März bekannt. Unabhängig davon können Sperrungen auch kurzfristig erforderlich werden. Bitte erkundigen Sie sich vor Ihrer Abfahrt.

ABFAHRTS- UND ANKUNFTSTAGE

Locaboat Holidays bietet Ihnen hinsichtlich der Miettermine einen großen Spielraum.

Es werden mehrere Abfahrtstage angeboten: Samstag, Montag und Freitag (Irland: Samstag und Mittwoch, Polen: nur Samstag). Die Übernahme findet zwischen 14 und 18 Uhr statt. Die Zeit für die Einweisung und Prüfung des Inventars ist in diesem Zeitraum enthalten. Die Rückgabe ist zwischen 8 Uhr und 9 Uhr (Beispiel: 1 Woche = 7 Nächte von Montag 14-18 Uhr bis Montag 9 Uhr). Die Mietdauer beträgt in der Regel eine oder zwei Wochen, man kann aber auch 10/11 Tage, Kurzwochen (Montag bis Freitag) oder Wochenenden (Rückgabe Sonntag bis 18 Uhr oder Montag 9 Uhr möglich) mieten.

FAHRRÄDER

Sie können Ihre eigenen Fahrräder mitnehmen oder vor Ort welche entleihen. Die überlassenen Fahrräder unterliegen der Verantwortung des Mieters. Die Fahrräder werden in funktionstüchtigem Zustand, sauber und mit Diebstahlsicherung vermietet. Der Mieter verpflichtet sich, den Zustand der Fahrräder bei der Übernahme zu überprüfen. Fahrradhelme werden nur für Kinderfahrräder zur Verfügung gestellt. Der Mietpreis ist vor Abfahrt am Liegehafen zu bezahlen. Im Falle des Verlustes, Diebstahls oder der Beschädigung berechnet Locaboat dem Mieter die Wiederherstellungs-, Reparatur oder Ersatzkosten für das Fahrrad nach dem geltenden Tarif, der an der Basis angeschlagen steht. Locaboat lehnt jede Verantwortung für Unfälle ab, die mit einem Fahrrad durch nicht sachgemäße Benutzung oder Unvorsichtigkeit des Benutzers entstehen.

EINWEGFAHRTEN

Sie finden in Ihren Reiseunterlagen Informationen über die Anreise zum Abfahrtshafen und über Transfermöglichkeiten. Gern organisieren wir Ihnen vor Ort einen Taxi-Transfer. Wir weisen Sie darauf hin, dass eine Einwegfahrt ein Zusatzangebot ist, das wir nicht garantieren können. Deshalb können Einwegfahrten und die Fahrtrichtung erst drei Tage vor Abfahrt von Ihrer Reservierungsstelle bestätigt werden.

VERSICHERUNGEN

Im Mietpreis sind die das Boot betreffenden Versicherungen sowie die Haftpflichtversicherung für den Mieter gegenüber Dritten enthalten, sofern der Schaden auf das Boot zurückzuführen ist. Die Mieter, ihr persönliches Reisegepäck sowie ihre eigene Haftpflicht sind nicht mitversichert. Im Preis inbegriffen ist auch der Insolvenzschein (siehe AGB, § Versicherung und Kautions).

3 Wege zu Ihrem Hausbooturlaub

PER TELEFON

Rufen Sie das Locaboat Team unter

+49(0) 761 207 370

an und lassen Sie sich beraten.



PER INTERNET ODER EMAIL

info@locaboat.de

www.locaboat.com



PER POST ODER FAX

Senden Sie das in der Preisliste

enthaltenes Buchungsformular

ausgefüllt an:



LOCABOAT holidays®
Und der Weg wird zum Ziel

LOCABOAT HOLIDAYS

Ludwigstr.1 - 79104 Freiburg

Tel. +49 (0)761 207 37 0

Fax +49 (0)761 207 37 73

www.locaboat.com

Fotos: A. Bron, J.Y. Govin-Sorel, L. Higel, P. Huggins, M. Lavaud, Leclercq, Lemaitre, D. Lerault, J.F. Macaigne, J.F. Mallet, B. Mera, B. Merz, A. Meyssonier, J. Naegelen, R. Palomba, K. Pelou, A. Rehkopp, M. Schulte-Kellinghaus, E. Spiegelhalter, M. Sucha, E. Sweeney, Bouteville, Fotolia, Istock, Dreamstime, OT de Tenarèze, OT Val d'Albret, Club Photo Châteaurenaud, OTSI, Château de Santenay, Imagerie d'Epinal, Besançon tourisme et congres, Office de tourisme Cahors / Saint-Cirq Lapopie, Office de tourisme Terres de Saône, OT Carcassonne, OT Venise, Musée du poète Galczy Skiemu, Château de Mercues, Elise Rebiffé, David Beaudequin, S.H.A.P, Tourism Ireland, Yannick Le Gal, P. Cabrol Centre de Préhistoire du Pech Merle, Audrey Dénégan, Office de Tourisme de Gizycko